

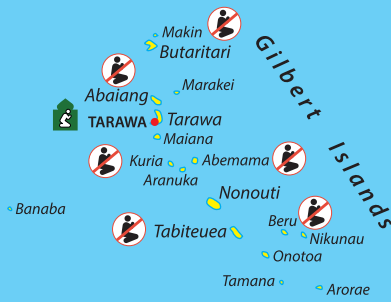
دليل جزر

المحيط
الهادئ
ومسليها

الإصدار الثاني
٢٠٢٢/١٤٤٣



Pacific Islands



- Howland (U.S.)
- Baker (U.S.)



Kiribati

Jarvis (U.S.)

Tabuaeran



Line

Phoenix Islands

- McKean
- Nikumaroro

Islands

- Kanton
- Enderbury
- Birnie
- Orona
- Rawaki
- Manra

Malden

Starbuck

KIRIBATI



TUVALU

NAP

SAMOAN ISLANDS



Swains Island (U.S.)



American Samoa (US)

AMERICAN SAMOA (U.S.)

Locally known as
United States Territory



PAGO PAGO

Masua Islands

Rose Atoll (U.S.)

SOUTH PACIFIC OCEAN



Tuvalu



FIJI



Tonga

TONGA



NUKU'ALOFA

TONGATA GROUP

Tongatapu

Ohonua

Eua

TONGA ISLANDS

Albert Meyer Reef

الجزر التي وصلها نور الإسلام



الجزر التي لم يصلها نور الإسلام




GUAM

(UNITED STATES)




Guam (US)

MARSHALL ISLANDS



Marshall Islands

PALAU



Palau

PALAU ISLANDS

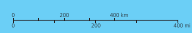


NGURURMULUD



Fed. States of Micronesia

FEDERATED STATES OF MICRONESIA



PAPUA NEW GUINEA



Papua New Guinea

SOLOMON ISLANDS



Solomon Islands



Vanuatu

NEW CALEDONIA



New Caledonia (FR)

FIJI



Fiji



مقدمة

الحمد لله الذي بنعمته تتم الصالحات و الحمد لله الذي بتوفيقه يبارك في الطاعات والحمد لله الذي فضله يسخر من يشاء من عباده لصالح الأعمال وأفضل القربات ، والصلاة والسلام على المبعوثين للثقلين بأتم الرسالات وعلى آله وصحبه وسلم تسليماً كثيراً .

أما بعد أخي القارئ الكريم ها نحن نضع بين يديك الإصدار الثاني من دليل مسلمي جزر المحيط الهادئ والذي نسأل الله تعالى أن يجعل له القبول وأن يكون هذا العمل خالصاً لوجهه الكريم وأن يكون سبباً في نشر الإسلام في هذه المنطقة النائية من عالمنا والتي لم تجد الاهتمام والنشاط الدعوي اللازم أسوة بزميلاتها من مناطق العالم المختلفة وهذا أثر بشكل كبير في قلة عدد المسلمين في هذه المنطقة. إن منطقة المحيط الهادئ تتألف من عدد كبير جداً من الجزر يصل إلى أكثر من ٣٥ ألف جزيرة منها ما هو أهل بالسكان ومنها ما هو غير ذلك وهذه المنطقة باستثناء عدد محدود من الدول تعاني من مشاكل اقتصادية أو اجتماعية كبيرة جداً وهي بلدان فقيرة وتعتمد في غالبها على المساعدات الخارجية لدعم ميزانيتها العامة.

أما الوضع السياسي فهناك ما يقرب من ٢٠ كيان سياسي (مستقل وغير مستقل) فمن هذه الجزر ما هو دولة مستقلة بذاتها سواء كان نظام الحكم فيها (ملكي أو ديمقراطي) وهناك عدد من هذه الكيانات تتبع لدول أخرى مثل نيوكالدونيا والتي تتبع لفرنسا و جوام والتي تتبع لأمريكا وغيرها ممن تتبع نيوزلندا أو استراليا.

إننا وخلال بحثنا في هذه المنطقة لاحظنا أنها كانت منطقة خصبة لصراع طويل بين الدول العظمى خلال الحربين الأولى والثانية و جرت فيها العديد من المعارك لبسط النفوذ والسيطرة على ممرات الملاحة العالمية وعلى مواردها الطبيعية بالإضافة إلى تنفيذ العديد من التجارب النووية والتي أثرت بشكل كبير على سكان المنطقة والحياة الفطرية فيها.

إن هذا الإصدار يتميز عن سابقه بأن قمنا بالتعمق أكثر في كل دولة من الدول و أضفنا معلومات عن أهم المحافظات أو الجزر في كل دولة و قدمنا سرد تاريخي مبسط عنها و المعلومات الديموغرافية و الطبيعية و الديانات الموجودة فيها ، وفي حال كان هناك تواجد للمسلمين (قمنا باستخدام خريطة جوجل لتوضيح موقع المصلى أو المسجد) أما في حال عدم وجود مسلمين ذكرنا عبارة محفزة وهي (في انتظار من يبلغهم الرسالة المحمدية) ولقد أصابتنا الدهشة من عدد المحافظات و الجزر التي - وحتى كتابة هذه السطور - لم تبلغهم رسالة الإسلام و لك أن تتخيل أخي الكريم أننا وبعد أكثر من أربعة عشر قرناً وفي ظل وجود العديد من وسائل المواصلات و التكنولوجيا المتطورة والتي تسهل و تيسر الوصول لهم إلا أننا لم نستطع كأمة إسلامية أن نبليغ رسالة حبيبنا و نبينا محمد صلى الله عليه وسلم لهم فكم من أجيال قد فنت في هذه المنطقة ولم يسمعوا عن رسالة النور والسلام و العدل والإنصاف فنرجو أن يسخر الله من هذه الأمة من يدعوهم و يبلغهم الدين الحنيف و يغفر لنا تقصيرنا (آمين).

أيضاً قمنا في هذا الإصدار بوضع جدول يحدد المسافات بين كل محافظة أو جزيرة داخل الدولة وكيفية التنقل بين العاصمة وهذه المحافظة أو الجزيرة وذلك باستخدام موقع خاص بذلك وكل ما عليك هو

تسليط الجوال على مربع [QR] الموجود في الصورة المخصصة لذلك لتظهر لك كامل التفاصيل مع التكلفة المتوقعة للتنقل وهذا سيسهل للمعنيين رسم برنامج واضح المعالم و التكاليف خلال زيارتهم لهذه الجزيرة.

أيضا في هذا الإصدار قمنا بإزالة معلومات التواصل الخاصة بكل جزيرة والتي كانت في الإصدار الأول و اكتفينا بوضع أرقام التواصل الخاصة بمن نثق فيهم من جمعيات في كل من دولة فيجي (رابطة مسلمي فيجي) ، و أستراليا (الندوة العالمية للشباب الإسلامي) ، نيوزلندا (وقف التنمية والتعليم بالباسفيك) لما لمسناه من حرص هذه الجمعيات على العمل الإسلامي في هذه المنطقة و لخبرتهم الواسعة واطلاعهم على تفاصيل أحوال المسلمين ومعرفتهم التامة بها مما يسهل على الراغبين في العمل في المنطقة مهمتهم و ضمان إيصال مشاريعهم لمكانها الصحيح.

في الختام لا يسعنا إلا أن نشكر الله تعالى على فضله ومنه علينا في تسهيل عملنا و نسأله أن يبارك في هذا العمل ويجعله خالصا لوجهه الكريم (وقد رخصنا لمن يرغب في طباعة هذا الدليل وتوزيعه دون الرجوع لنا) رغبة في أن ينفع الله به ويكون سببا في إبلاغ رسالة الإسلام لأهل هذه المنطقة.

كما نتقدم بالشكر والتقدير لوالدنا الدكتور/ أحمد توتنجي ، والذي كان دائم الحث لنا على إنجاز الجزء الثاني من هذا الدليل و لفريق البحث الذي ساهم بمدنا بالمعلومات و لجميع الإخوة الذين عملوا لإنجاز هذا الدليل في إصداره الأول و الثاني وللائمة والدعاة في الجزر من المحليين وغير المحليين ، وعلى رأسهم الإمام ميكائيل عبدالعزيز من دولة نيجيريا والذي صادف اتمامنا من هذا الدليل مغادرته من دولة بابوا نيوغينيا بعد أن مكث فيها للدعوة أكثر من ٣٠ عام دخل على يده الآلاف من أهل المنطقة للإسلام ، ولغيرهم ممن لم يتسع المقام لذكرهم في هذه السطور ولكن الله سبحانه وتعالى يعلمهم و نسأله هو وحده أن يثيبهم بجنات عدن و يجعلهم من رفقاء نبينا محمد صلى الله عليه وسلم.

وآخر دعوانا أن الحمد لله رب العالمين.






النطاق الجغرافي



النطاق الجغرافي: المحيط الهادئ (المنطقة الواقعة بين القارتين الأسترالية والأمريكية)




Tonga



Solomon Islands



Papua New Guinea



Fiji



Vanuatu




New Caledonia (FR)



Marshall Islands



Kiribati



Palau




Nauru




Tuvalu



Guam (US)



Samoa

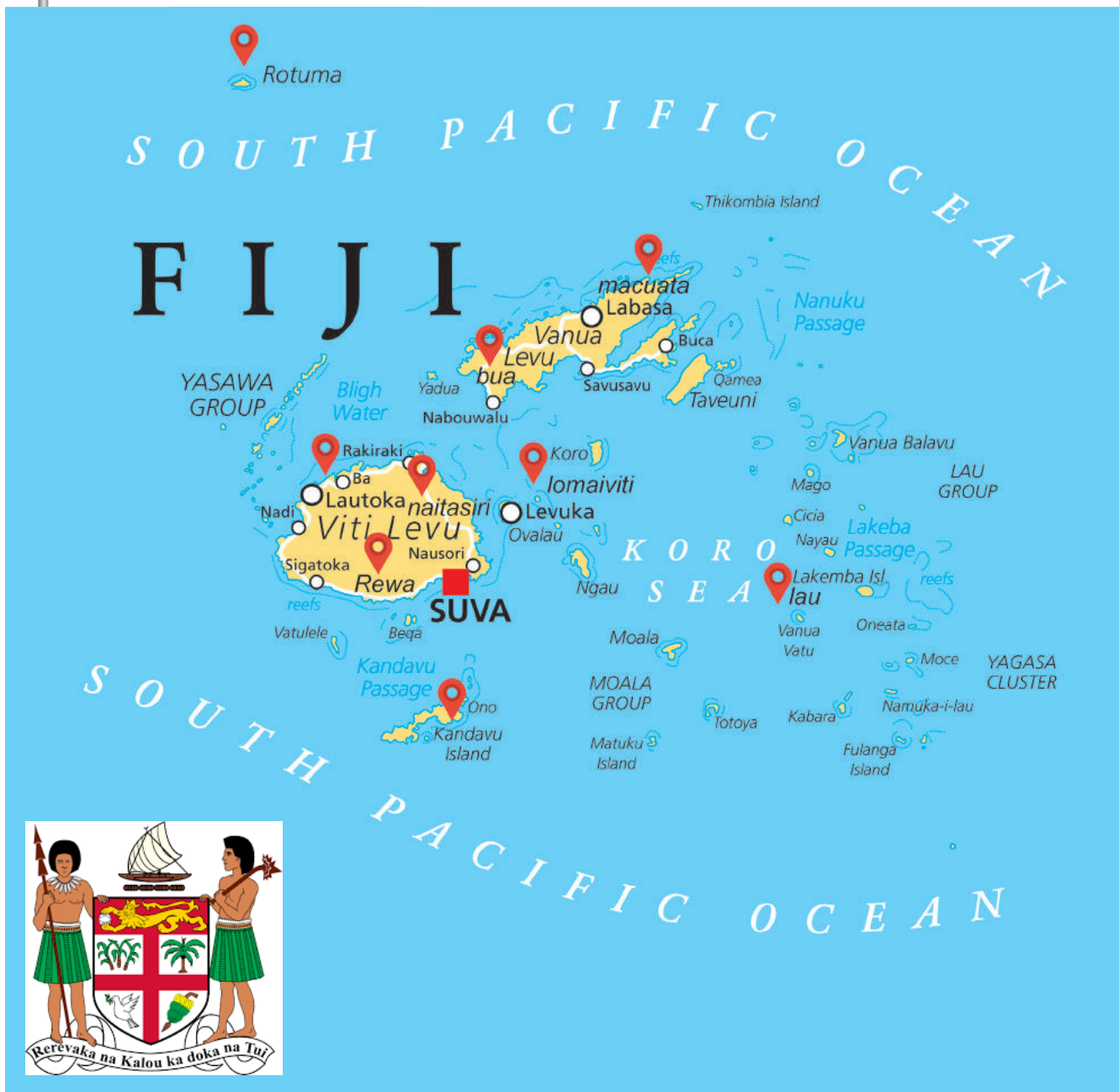


Fed. States of Micronesia



جزيرة فيجي

Fiji Island





معلومات عامة عن الجزيرة



الاسم باللغة الانجليزية: THE Republic of Fiji

الموقع: دولة من مجموعة جزر في مجموعة ميلانيزيا جنوب المحيط الهادئ وعلى مسافة ٢٠٠٠ كيلو متر شمال شرق نيوزيلاندا .

العاصمة: سوا Suva .

السكان: حسب آخر إحصائية

٨٨٤,٨٨٧ نسمة .

اللغات: اللغة الانجليزية ، اللغة

الفيجية ، واللغة الهندية الفيجية

.

الدين: ٥٠, ٦٤٪ يدينون بالمسيحية

و ٢٧, ٩٪ للهندوسية و ٦, ٣٪ من

المسلمين مع أقليات أخرى من

السيخ وغيرها .

المناخ: مناخ استوائي رطب مع

أشهر ساخنة من نوفمبر وحتى

إبريل وأشهر معتدلة من مايو

وحتى أكتوبر بمتوسط حرارة ٢٢

درجة مئوية .

نظام الحكم : جمهورية بنظام برلماني يدار من قبل مجلس عسكري .

التوقيت: ١٢ ساعة وتصبح ١٣ ساعة إضافية عن جرينتش في الصيف .

المعلومات الاقتصادية: بسبب ثروتها من المعادن والغابات ومصائد السمك ، تعتبر فيجي إحدى أكثر

جزر المحيط الهادئ تطورا في إقتصادها ودخل الفرد .

تمتعت جزيرة فيجي بنمو إقتصادي سريع في فترة الستينات والسبعينات من القرن الماضي وتباطأ

Name	Abbr.	Status	Adm.	Capital	Area A (km²)	Population	Population	Population	Population
						Census (C) 1986-08-31	Census (C) 1996-08-31	Census (C) 2007-09-16	Census (C) 2017-09-17
Naitasiri		Prov	CEN		1,666	...	126,641	160,760	177,771
Namosi		Prov	CEN		570	...	5,742	6,898	7,885
Rewa		Prov	CEN		272	...	101,547	100,995	108,074
Serua		Prov	CEN		830	...	15,461	18,249	20,010
Tailevu		Prov	CEN		955	...	48,216	55,692	64,544
Central	CEN	Div		Suva	4,293	260,110	297,607	342,594	378,284
Kadavu		Prov	EAS		478	...	9,535	10,167	10,869
Lau		Prov	EAS		487	...	12,211	10,683	9,539
Lomaiviti		Prov	EAS		411	...	16,214	16,253	15,657
Rotuma		DpnT	EAS		46	2,688	2,810	2,002	1,583
Eastern	EAS	Div		Levuka	1,422	42,762	40,770	39,105	37,648
Bua		Prov	NOR		1,379	...	14,988	14,176	15,489
Cakaudrove		Prov	NOR		2,816	...	44,321	49,344	50,447
Macuata		Prov	NOR		2,004	...	80,207	72,441	65,978
Northern	NOR	Div		Labasa	6,199	129,154	139,516	135,961	131,914
Ba		Prov	WES		2,634	...	212,197	231,760	247,685
Nadroga-Navosa		Prov	WES		2,385	...	54,083	58,387	58,940
Ra		Prov	WES		1,341	...	30,904	29,464	30,416
Western	WES	Div		Lautoka	6,360	283,349	297,184	319,611	337,041
Fiji	FJI	Rep		Suva	18,272	715,375	775,077	837,271	884,887

جدول توضيحي لأعداد سكان الجزيرة والمحافظات التابعة لها خلال أعوام محددة



هذا النمو في الثمانينات وتسبب الانقلاب العسكري في عام ١٩٨٧ إلى المزيد من الضرر لاقتصاد فيجي.

في السنوات الأخيرة تحسنت الأوضاع الاقتصادية للجزيرة مع تزايد صادراتها من السكر وأيضا الدخل المتزايد من السياحة للجزيرة والذي تجاوز عام ٢٠٠٣ أكثر من ٤٣٠ ألف زائر سنويا ، ساعد انتشار شهرة فيجي كمحطة للسياح والمتزوجين الجدد إلى جعلهم الغالبية العظمى من زائري الجزيرة ونسبة ٧٥٪ من الذين يقصدون الجزيرة.

المخاطر العامة في الجزيرة :

١- **المخاطر السياسية** : نظرا لتحكم المجلس العسكري في النظام السياسي في الجزيرة ، فإنه تم توثيق العديد من المخالفات والتجاوزات في حرية التعبير وحرية التجارة والمشاركة السياسية والتي أدت إلى تعليق مقعد فيجي في رابطة دول الكومنويلث .

٢- **المخاطر الصحية** : النظام الغذائي في الجزيرة والمعتمد كثيراً على زيت النخيل وجوز الهند ساعد في رفع نسب السممة ٦ ، ٣٠٪ من سكان الجزيرة البالغين .

التعليم في الجزيرة : تنفق الحكومة أكثر من ٢ ، ٤٪ من الدخل القومي على التعليم والذي عادت فائدته برفع نسب القادرين على الكتابة والقراءة إلى ٧ ، ٩٣٪ من سكان الجزيرة.

كيفية الوصول : مطار نادي Nadi والذي يقع ٩ كيلو مترات شمال مدينة نادي هو المطار الأكبر في الجزيرة . أيضا يوجد مطار ناسوري الدولي Nasouri والواقع ٢٣ كيلومترا شمال شرق العاصمة سوفا تتوفر أيضا عدة مطارات محلية أخرى .

المسلمون في فيجي : يشكل المسلمون نسبة تقارب ٧٪ من سكان الجزيرة وبتعداد يبلغ أكثر من ٦٢ ألف مسلم والتي تعتبر كبيرة نسبيا بالمقارنة مع باقي جزر المحيط الهادئ . الغالبية العظمى من المسلمين في فيجي هم في الأصل من المهاجرين من شبه الجزيرة الهندية والذين تم جلبهم للجزيرة للعمل أثناء الحكم البريطاني .

يوجد عدة مئات من المسلمين من سكان الجزيرة الأصليين ومن أشهرهم السياسي المشهور أبيساي تورا .

أغلب مسلمي الجزيرة يتبعون المذهب السني وخاصة مذهب الإمام أبي حنيفة .

يتواجد بعض الذين يتبعون معتقد الأحمديّة وعلى الرغم من إحتسابهم ضمن المسلمين في التعداد السكاني إلا أنهم يشكلون نسبة ضئيلة تبلغ ٦ ، ٣٪ من المسلمين.





تم بناء أول مسجد عام ١٩٠٠ في نوفوا وتم بعده بناء مسجد صغير ومدرسة في ناسوري . تم أيضا بناء مسجد كبير في لاباسا في عام ١٩٠٢ .



مع وصول أعداد المسلمين إلى أربعة آلاف مسلم ، بدأت عدة تنظيمات للمسلمين تظهر في جزر أخرى ومنها تنظيم أنجومان هداية الاسلام في عام ١٩١٥ . ظهر تنظيم رابطة مسلمي فيجي في ٢١ أكتوبر من عام ١٩٢٦ للميلاد وهو التنظيم الأنشط حاليا بين كافة تنظيمات المسلمين في جزر المحيط الهادئ ، ساعدت عصبة مسلمي فيجي في بناء المدارس في الجزيرة مع أول مدرسة إسلامية للفتيات عام ١٩٢٦ م .

حاليا تملك وتدير رابطة مسلمي فيجي أكثر من ١٧ مدرسة إبتدائية وخمس مدارس ثانوية بالإضافة إلى المؤسسة الاسلامية لجنوب المحيط الهادئ ، أيضا تقوم رابطة مسلمي فيجي باستقبال العديد من الطلبة المسلمين من خارج الجزيرة والقادمين من الجزر والدول المجاورة والراغبين في الالتحاق بالمدارس الاسلامية ، نظرا لحاجة المسلمين في تنظيم أمورهم سياسيا ، تم إنشاء الجبهة الاسلامية السياسية لتمثيلهم في السياسة الداخلية لفيجي .

المحافظات الرئيسية بجزيرة فيجي



خريطة
المحافظات

- ١- ريوا (Rewa)
- ٢- نيتاسيري (Naitasiri)
- ٣- كدافو (Kadavu)
- ٤- لومايفيتي (Lomaiviti)
- ٥- بوا (Bua)
- ٦- با (Ba)
- ٧- روتوما (Rotuma)
- ٨- لاو (Lau)
- ٩- ماكواتا (Macuata)



ريوا هي إحدى محافظات دولة فيجي وتبلغ مساحتها ٢٢٧٢ كم وهي اصغر محافظة في فيجي من حيث المساحة ، وتقع هذه المحافظة على جزيرة Viti Levu وهي الجزيرة الرئيسية في دولة فيجي . ومن أهم المدن في هذه المحافظة هي مدينة سوفاف عاصمة الدولة ويبلغ عدد سكان المحافظة حوالي ١٠٨ الف نسمة ، تعتبر مدينة سوفاف المركز السياسي والاقتصادي والثقافي لدولة فيجي ويبلغ عدد سكان المدينة تقريبا ٩٣ الف نسمة .

وتعتبر مدينة سوفاف مدينة متعددة الثقافات حيث إن غالبية سكانها إما من الفيجيين الاصليين أو الهنود الفيجيين ويمثلان أغلبية سكان العاصمة . وبنسبة أقل يوجد الاوربيون والصينيون . وتعتبر اللغة الانجليزية هي اللغة الأكثر انتشارا بالاضافة الى اللغة الفيجية و الهندية . يوجد بها ايضا المبنى الرئيسي لجامعة جنوب المحيط الهادئ وقد جذب هذا المبنى للعاصمة المهاجرين من مختلف جزر المحيط الهادئ سواء للعمل أو الدراسة حتى سميت سوفاف بـ نيويورك المحيط الهادئ . لعب التجار الفيجيين من أصل هندي دورا رئيسيا في دعم الاقتصاد الفيجي بشكل عام ومدينة سوفاف بشكل خاص وساهموا في النهضة الحضارية لفيجي ويوجد في العاصمة العديد من المصانع والمحلات والمراكز التجارية التي شجعت العديد من البنوك والمنظمات الدولية على التواجد في سوفاف . يوجد مطار داخلي في العاصمة يستقبل الرحلات الداخلية فقط وهو مطار Nausori International Airport ، أما مطار نادي الدولي فهو حلقة الوصل بين فيجي و العالم الخارجي .

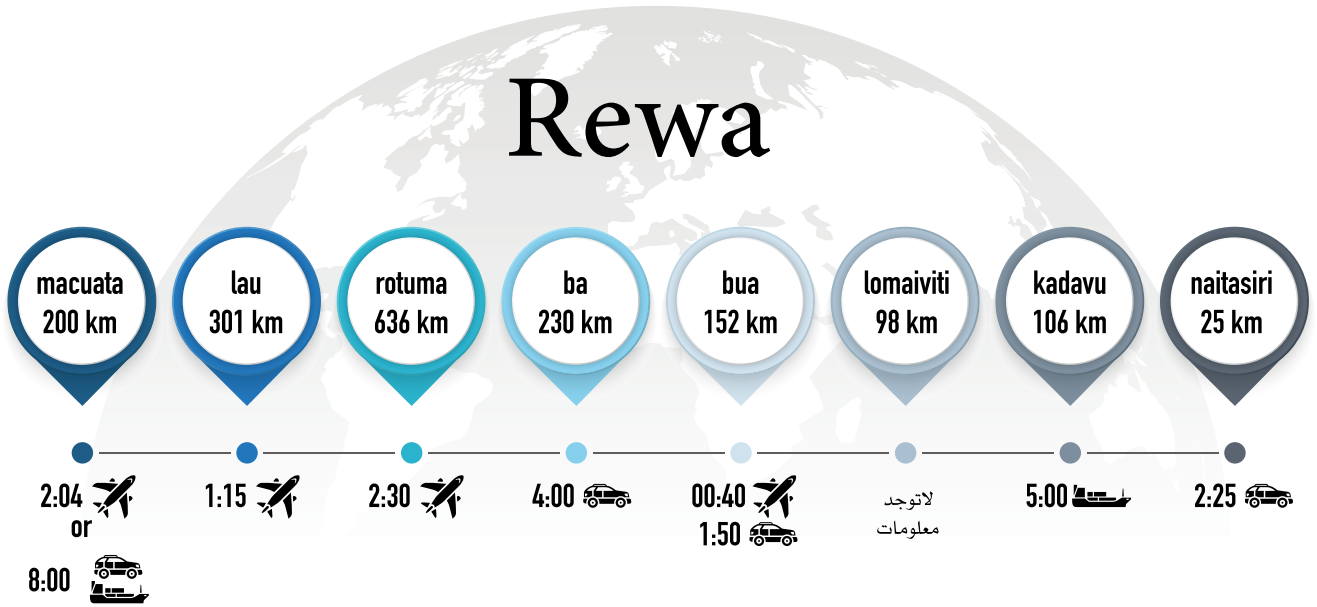
■ كيفية الوصول من نيوزيلندا New Zealand إلى محافظة ريوا Rewa :



تبعد محافظة ريوا عن عاصمة نيوزيلندا مسافة ١٥٨٥ كم وللحصول على تفاصيل الوصول مسح رمز (QR) الموجود على الخارطة .

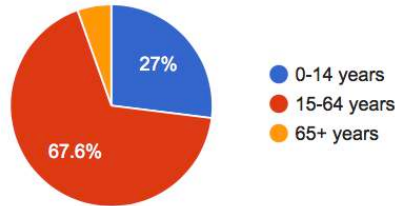


■ كيفية الوصول من ريوا للمحافظات الرئيسية :

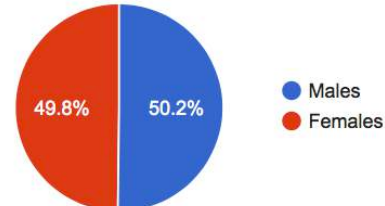


■ التعداد السكاني لجزيرة ريوا :

حسب آخر احصاء سكاني يبلغ عدد سكان المحافظة ١٠٨,٧٤ نسمة ، ما يمثل نسبة ١٢,٢ ٪ من إجمالي عدد السكان الكلي لجزيرة فيجي وهو ٨٨٤,٨٨٧ نسمة .



Age Groups (C 2017)	
0-14 years	29,141
15-64 years	73,046
65+ years	5,887



Gender (C 2017)	
Males	54,242
Females	53,832

■ المسلمون في المحافظة :

أغلب المسلمين يتواجدون في هذه المحافظة ، وبها مسجد Samabula Jame .



نيتاسيري Naitasiri

تعتبر محافظة نيتاسيري احدى محافظات فيجي ١٤ و هي ايضا واحدة من المحافظات الثمانية الواقعة في أكبر جزر فيجي وهي جزيرة فيتي ليفو ، وتبلغ مساحة المحافظة ١٦٦٦ كم^٢ وتقع في شمال العاصمة سوبا و يبلغ عدد سكان المحافظة ١٧٧,٧٧١ نسمة مما يجعل المحافظة ثاني أكبر محافظة من حيث عدد السكان .

وتعتبر مدينة ناسينو أكبر مدينة في المحافظة بعدد سكان يتجاوز ٨٧ الف نسمة ، ويعتمد اقتصاد المحافظة على الغابات الواسعة المنتشرة في المحافظة والانهار الخمسة التي بها مع وجود ارض زراعية خصبة ويوجد بها سد The Monasavu Dam .



تقسم المحافظة الى خمس مقاطعات وهي :

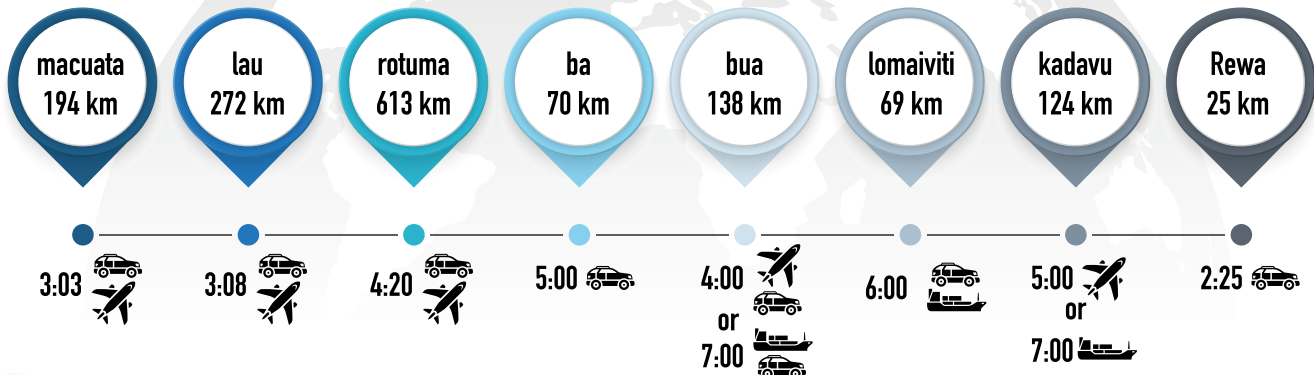
- Naitasiri
- Lomaivuna
- Waimaro
- Wainimala
- Matailobau

■ كيفية الوصول من العاصمة سوبا Suva إلى نيتاسيري Naitasiri :

تبعد محافظة نيتاسيري عن العاصمة سوبا مسافة ٢٥ كم ويمكن الوصول بالسيارة وللحصول على تفاصيل الوصول مسح رمز (QR) الموجود على الخارطة .

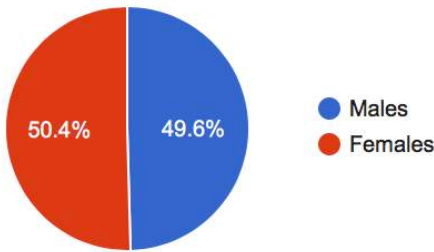
■ كيفية الوصول من نيتاسيري للمحافظات الرئيسية :

Naitasiri



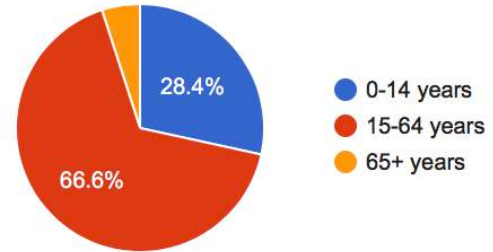
■ التعداد السكاني لجزيرة نايتاسيري :

حسب آخر احصاء سكاني يبلغ عدد سكان المحافظة ١٧٧,٧٧١ نسمة ، ما يمثل نسبة ٢٠ ٪ من إجمالي عدد السكان الكلي لجزيرة فيجي وهو ٨٨٤,٨٨٧ نسمة .



Gender (C 2017)

Males	88,107
Females	89,664



Age Groups (C 2017)

0-14 years	50,522
15-64 years	118,412
65+ years	8,837

■ المسلمون في المحافظة :

يتواجد المسلمون في مسجد النور ومسجد ماكوي حسب المعلومات المتوفرة .



٣ كادافو Kadavu

محافظة كادافو واحدة من المحافظات الأربعة عشر في فيجي وهي تقع في المنطقة الغربية والتي تتكون من المحافظات لاءو Lau ولومافيتي Lomaiviti وروتوما Rotuma وتتكون المحافظة من ٧ جزر رئيسية وبعض الجزر الأخرى الصغيرة وهي :

Kadavu Island, Ono Island, Galoa Island, Dravuni Island, Matanuku Island, Buliya Island, Nagigia Island

تعتبر جزيرة كادافو Kadavu من أكبر جزر المحافظة وهي أيضا رابع جزيرة في فيجي من حيث المساحة حيث تبلغ مساحتها ٢٤١١ كم^٢ وهي جزيرة بركانية ومركز الجزيرة في مدينة Vunisea والتي بها المطار والمستشفى ومقر الحكومة المحلية بالإضافة إلى المدرسة ويبلغ عدد سكان الجزيرة ١٠٨٦٩ نسمة .



the whistling dove



the Kadavu crimson shining-parrot

جزيرة كادافو يطلق عليها اسم «أرض الطيور» ، حيث يوجد بها عدد من الطيور النادرة المستوطنة في الجزيرة ، لقد نجت هذه الطيور في كادافو بفضل الله ثم بسبب ثراء ووفرة الموارد الطبيعية بالإضافة إلى الظروف المناخية للجزيرة .

أشهر الطيور هو Kadavu القرمزي الببغاء اللامع ، الذي يبرز من الببغاوات الأخرى في البلاد ، مع ذوي الياقات الزرقاء في مؤخرة العنق ، من بين الطيور النادرة الأخرى الموجودة في كادافو ، طائر كادافو الخيالي ، والحمامة الصافرة وأكل العسل .

المقاطعة مقسمة إلى تسع تيكينا (مناطق) ، لكل منها رئيسها الأعلى و كل رئيس أعلى هو عضو في مجلس مقاطعة كادافو ، وهناك ٧٥ قرية في محافظة كادافو .



كادافو هي أيضاً موطن ثاني أكبر كائن حي على وجه الأرض ، الإسطرلاب المرجاني العظيم ، الذي يقع على طول الجانب الجنوبي من الجزيرة ويمتد من الجزء الشمالي من الجزيرة أونو Ono ، إلى الطرف الجنوبي لجزيرة كادافو ، Muanasika Point بالقرب من قرية Nasau ، يشار إلى حواف هذه الشعاب من خلال منارتين : Solo Light House بالقرب من جزيرة Ono ، ومنارة Washington Lighthouse القريبة من جزيرة Nagigia .

Vunisea هي المكان الذي توجد فيه جميع المقار الحكومية ، مع مدرسة ثانوية واحدة (مدرسة داخلية) ، ومدرسة ابتدائية ، ومركز شرطة ، ومستشفى ، ومهبط طائرات ، وخمسة متاجر سوبر ماركت على الأقل .

يمكن الوصول الى جزيرة كادافو عن طريق الطيران من مدينة سوفيا وكذلك من نادي وايضا عن طريق العبارات البحرية .



Ferry service by Patterson Brothers Shipping Company LTD connects Kadavu to Viti Levu.



Portrait of Rear Admiral William Bligh by Alexander Huey, en:١٨١٤

أول وصول للأوروبيين :

إن وليام بليغ أول أوروبي معروف رأى كادافو ، كان ذلك عام ١٧٩٢ في رحلته الثانية إلى فيجي على متن السفينة إتش إم إس بروفيدنس ، تبعته في عام ١٧٩٩ السفينة الأمريكية آن آند هوب ، بقيادة سي بنتلي في طريقها من أستراليا ، في عام ١٨٢٧ كاد القائد الفرنسي دومون دورفيل أن يحطم سفينته التي اسمها (الإسطرلاب) على الشعاب المرجانية التي تحمل الآن اسم السفينة ، أصبحت الجزيرة فيما بعد مرفأ لصيادي الحيتان من سيدني وأستراليا ونيو إنجلاند في الولايات المتحدة .



■ كيفية الوصول من العاصمة سوا Suva إلى كادافو Kadavu:

تبعد محافظة كادافو عن العاصمة سوا مسافة ١٠٦ كم ويمكن الوصول بالباخرة وللحصول على تفاصيل الوصول مسح رمز (QR) الموجود على الخارطة .

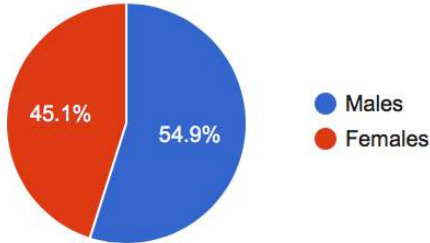
■ كيفية الوصول من كادافو للمحافظات الرئيسية :

Kadavu

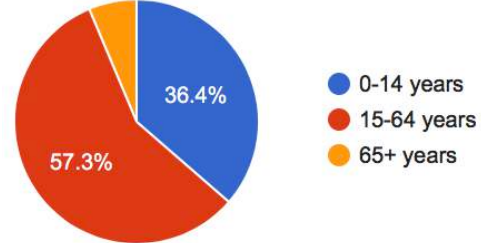


■ التعداد السكاني لجزيرة كادافو :

حسب آخر احصاء سكاني يبلغ عدد سكان المحافظة (١٠٨٦٩) نسمة ، ما يمثل نسبة ١,٢ ٪ من إجمالي عدد السكان الكلي لجزيرة فيجي وهو (٨٨٤,٨٨٧) نسمة .



Gender (C 2017)	
Males	5,968
Females	4,901



Age Groups (C 2017)	
0-14 years	3,954
15-64 years	6,225
65+ years	690

■ المسلمون في المحافظة :

في انتظار من ينال شرف إبلاغهم بالرسالة المحمدية .



٤ لومايفيتي Lomaiviti

مقاطعة لومايفيتي هي واحدة من ١٤ مقاطعة في فيجي وتشكل جزءاً من القسم الشرقي في فيجي ومن اتحاد كوبونا ، أحد التسلسلات الهرمية التقليدية الثلاثة في فيجي ، جغرافياً تتكون من جزر لومايفيتي وتبلغ مساحتها الإجمالية ٤١ كيلومتراً مربعاً . في أحدث تعداد سكاني في عام ٢٠١٧ ،



كان عدد سكانها ١٥٦٥٧ نسمة ، مما يجعلها سادس أقل مقاطعة من حيث عدد السكان ، يتحدث السكان اللغة اللومايفيتيه بالإضافة إلى الإنجليزية تتكون محافظة لومايفيتي من سبع جزر رئيسية وعدد من الجزر الأصغر . وهي تغطي مساحة إجمالية قدرها ٤١١ كيلومتراً مربعاً (١٥٩ ميل مربع) .

ليفوكا وهي أكبر مدينة في المحافظة ، يبلغ عدد سكانها ٣٧٤٥ في عام ١٩٩٦ ،

وكانت أول مدينة حديثة في فيجي وكانت العاصمة للفترة من ١٨٧١ إلى ١٨٧٧ .

▼ أول وصول للأوروبيين :

تم تسجيل أول مشاهدة أوروبية معروفة لمجموعة Lomaiviti Group في مايو ١٧٨٩ م من قبل الكابتن ويليام بليغ ، الذي كان في رحلته الملحمية في قارب نجاة إلى تيمور بعد أن رمى به طاقمه في تمرد على سفينة باونتي ، أعاد زيارة المنطقة في ١٧٩٢ في HMS Providence لاستكمال مسحه للمنطقة .

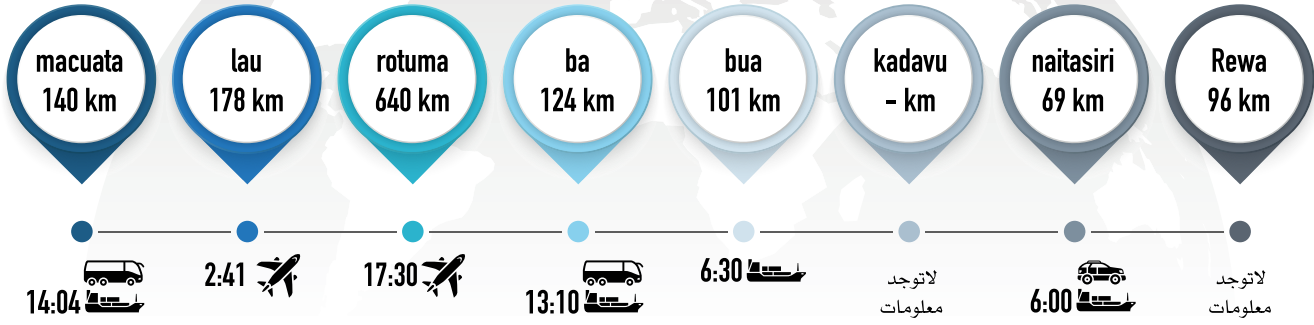
■ كيفية الوصول من العاصمة سوفا Suva إلى لومايفيتي Lomaiviti:

تبعد محافظة لومايفيتي عن العاصمة سوفا مسافة ٩٨ كم وللحصول على تفاصيل الوصول وأسعار التذاكر مسح رمز (QR) الموجود على الخارطة .



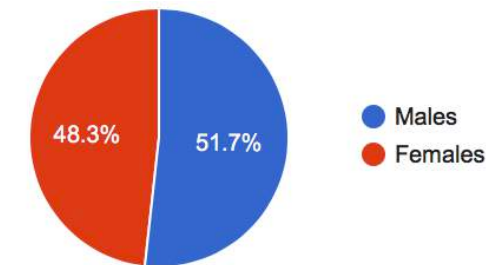
■ كيفية الوصول من لومايفيتي للمحافظات الرئيسية :

Lomaiviti



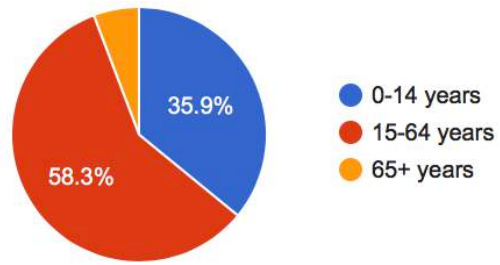
■ التعداد السكاني لجزيرة لومايفيتي :

حسب آخر احصاء سكاني يبلغ عدد سكان المحافظة (١٥٦٥٧) نسمة ، ما يمثل نسبة (١,٧ %) من إجمالي عدد السكان الكلي لجزيرة فيجي وهو (٨٨٤,٨٨٧) نسمة .



Gender (C 2017)

Males	8,101
Females	7,556



Age Groups (C 2017)

0-14 years	5,624
15-64 years	9,129
65+ years	904

■ المسلمون في المحافظة :

في انتظار من ينال شرف إبلاغهم بالرسالة المحمدية .

0 بوا Bua



بوا هي إحدى مقاطعات فيجي الأربعة عشر ، تقع في غرب جزيرة فانوا ليفو الشمالية ، وهي واحدة من ثلاث مقاطعات شمالية ، وتبلغ مساحتها ١٣٧٩ كيلومتراً مربعاً ، بلغ عدد سكانها في ١٥٤٨٩ نسمة في عام ٢٠١٧ ، مما يجعلها خامس أقل محافظة من حيث عدد السكان .

يُحكم بوا من قبل مجلس إقليمي ، برئاسة راتو فيليموني رالوجايفو ، بوا هي أيضاً أحد منافذ الدخول إلى فانوا ليفو ، يقع هذا الميناء في نابوالو وهو مجهز برصيف ترسو فيه السفن ، تخطط حكومة فيجي قريباً لإعلان نابوالو بلدة .




BUA, FEJEE.

■ كيفية الوصول من العاصمة سوا Suva إلى بوا Bua:

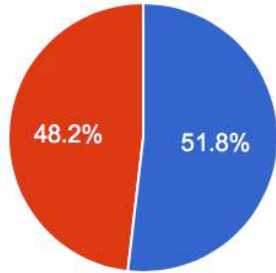
تبعد محافظة بوا عن العاصمة سوا مسافة ١٢٥ كم ويمكن الوصول بالطائرة وللحصول على تفاصيل الوصول وأسعار التذاكر مسح رمز (QR) على الخارطة .

■ كيفية الوصول من بوا للمحافظات الرئيسية :



■ التعداد السكاني لجزيرة بوا :

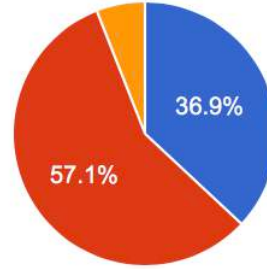
حسب آخر احصاء سكاني يبلغ عدد سكان المحافظة (١٥٤٨٩) نسمة ، ما يمثل نسبة (١,٧ %) من إجمالي عدد السكان الكلي لجزيرة فيجي وهو (٨٨٤,٨٨٧) نسمة.



● Males
● Females

Gender (C 2017)

Males	8,028
Females	7,461



● 0-14 years
● 15-64 years
● 65+ years

Age Groups (C 2017)

0-14 years	5,723
15-64 years	8,841
65+ years	925



■ المسلمون في المحافظة :

يتواجد المسلمون في مسجد Vunicagi حسب المعلومات المتوفرة .



Ba با



Nadi Airport - International Departures

با Ba هي إحدى مقاطعات فيجي ، وتحتل القطاع الشمالي الغربي لفيتي ليفو ، أكبر جزيرة في فيجي . إنها واحدة من أربع عشرة مقاطعة في دولة فيجي وواحدة من ثماني مقاطعات مقرها في فيتي ليفو ، إنها المقاطعة الأكثر اكتظاظًا بالسكان في فيجي ، ويبلغ عدد سكانها ٢٤٧٦٨٥ نسمة أي أكثر من ربع إجمالي سكان البلاد في تعداد عام ٢٠١٧ .

تغطي مساحة قدرها ٢٦٣٤ كيلومتر مربع (١٠١٧ ميل مربع) ، وهي ثاني أكبر منطقة في أي مقاطعة .

تشمل مقاطعة با بلدات ومقاطعات با وماغودرو ونادي وناواكا وتافوا وفودا وفيتوغو . تقع مدينة لاوتوكا وأرخيبيل ياساوا ، قبالة الساحل الغربي لفيتي ليفو ، أيضًا في مقاطعة با .



من بين السكان البارزين في مقاطعة با رئيس فيجي السابق ، راتو جوزيفا إيلويلو والرئيس السابق للمجلس الأعلى للزعماء ، راتو أوفيني بوكيني . كان رئيسا الوزراء السابقان تيموسي بافادرا وماهندرا تشودري ، وكلاهما أطيح بهما في الانقلابات ، وراتو تيفيتا مومويدونو ، من مقاطعة با ، ويحكم المقاطعة مجلس إقليمي ، يرأسه راتو تيفيتا مومويدونو .

نادي هي مقاطعة داخل محافظة با ، وتقع على الساحل الجنوبي الغربي لجزيرة فيتي ليفو في فيجي ، تشتهر نادي بمطارها الدولي ، الذي هو نقطة اتصال للمسافرين من أمريكا الشمالية إلى أستراليا ونيوزيلندا ، نظرًا لقربها من المطار وعدد من الجزر الاستوائية غير المأهولة ، تعد السياحة هي الصناعة الرئيسية في المنطقة ، ويعمل معظم المزارعين في صناعة قصب السكر .

مطار نادي الدولي (IATA : NAN ، ICAO : NFFN) هو المطار الدولي الرئيسي في فيجي وكذلك

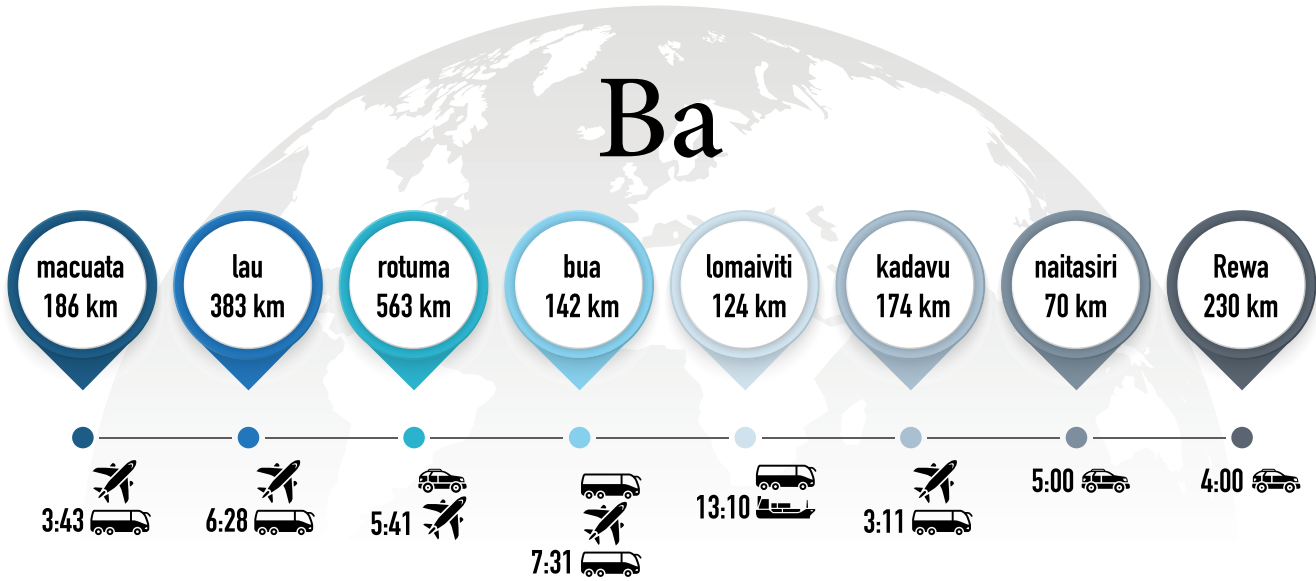
مركز إقليمي مهم لجزر جنوب المحيط الهادئ ، ويقع على الساحل على الجانب الغربي من الجزيرة الرئيسية فيتي ليفو وهي المحور الرئيسي لخطوط فيجي الجوية وفرعها المحلي والإقليمي فيجي لينك .



■ كيفية الوصول من العاصمة سوفيا Suva إلى با Ba:

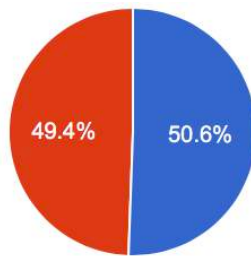
تبعد محافظة با عن العاصمة سوفيا مسافة ٢٣٠ كم وللحصول على تفاصيل الوصول وأسعار التذاكر مسح رمز (QR) الموجود على الخارطة .

■ كيفية الوصول من با للمحافظات الرئيسية :

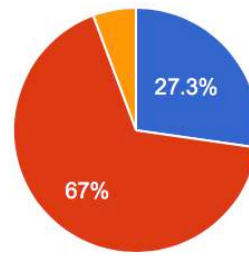


■ التعداد السكاني لجزيرة با :

حسب آخر احصاء سكاني يبلغ عدد سكان المحافظة (٢٤٧٦٨٥) نسمة ، ما يمثل نسبة (٢٧,٩%) من إجمالي عدد السكان الكلي لجزيرة فيجي وهو (٨٨٤,٨٨٧) نسمة .



Gender (C 2017)	
Males	125,241
Females	122,444



Age Groups (C 2017)	
0-14 years	67,515
15-64 years	166,063
65+ years	14,107

■ المسلمون في المحافظة :

يتواجد المسلمون في مسجد Ba jame ومسجد Varavu حسب المعلومات المتوفرة .



٧ روتوما Rotuma

Rotuma هي محافظة تتبع فيجي ، تتكون من جزيرة روتوما والجزر الصغيرة القريبة ، تعد مجموعة الجزر موطناً لمجموعة عرقية أصلية كبيرة وفريدة من نوعها والتي تشكل أقلية معترف بها بين سكان فيجي ، والمعروفة باسم «روتومان» .

كان عدد سكانها في تعداد عام ٢٠١٧ هو ١٥٨٣ نسمة ، على الرغم من أن العديد من الروتومان يعيشون في البر الرئيسي لجزر فيجي ، البالغ عددهم ١٠٠٠٠ نسمة .

تقع هذه الجزر البركانية على بعد ٦٤٦ كيلومتراً (٤٠١ ميلاً) (سوا إلى آهاو) شمال فيجي ، ويبلغ طول جزيرة روتوما نفسها ١٣ كيلومتراً (٨,١ ميل) وعرضها ٤ كيلومترات (٢,٥ ميل) ، وتبلغ مساحتها حوالي ٤٧ كيلومتراً مربعاً (١٢٠٠٠ فدان) ، مما يجعلها ثاني أكبر جزيرة في فيجي ، وتنقسم

الجزيرة إلى جزء شرقي أكبر وشبه جزيرة غربية ، بواسطة برزخ منخفض ضيق لا يتجاوز عرضه ٢٣٠ متراً (٧٥٠ قدماً) ، وهو موقع قرية موتوسا (منطقة إيتويتو) ، شمال البرزخ يوجد خليج ماكا ، وفي جنوب خليج هابمافاو ، هناك عدد كبير من الشعاب المرجانية في هذه الخلجان ، والتي من خلالها توجد ممرات للقوارب .

الروتوما عبارة عن بركان درعي مصنوع من البازلت الزبرجد الزيتوني والهاويتي ، مع العديد من المخاريط الصغيرة ، ويصل ارتفاعه إلى ٢٥٦ متراً (٨٤٠ قدماً) فوق مستوى سطح البحر في جبل سويلهوف بالقرب من وسط الجزيرة .

قمة ساتاروا يبلغ ارتفاعها ١٦٦ متراً (٥٤٠ قدماً) وتقع بالقرب من الطرف الشرقي للجزيرة ، في حين أن الشعاب المرجانية الكبيرة والشواطئ البكر معزولة جداً عن جزء كبير من فيجي ، تشتهر بأنها من أجمل الشواطئ في جميع أنحاء فيجي .

▼ أول وصول للأوروبيين :

كانت أول مشاهدة معروفة للأوروبيين لروتوما في عام ١٧٩١ ، عندما هبط الكابتن إدوارد إدواردز وطاقم السفينة إتش إم إس باندورا بحثاً عن البحارة الذين اختفوا بعد التمرد على السفينة باونتي . على الرغم من أن الجزيرة كانت جزءاً أساسياً من فيجي منذ عام ١٨٨١ ، إلا أن ثقافة الروتومان تشبه إلى حد كبير ثقافة الجزر البولينية إلى الشرق ، وأبرزها تونغا وساموا وفوتونا وأوفيا بسبب مظهرهم البوليني ولغتهم المميزة ، فإن الروتومان يشكلون الآن مجموعة أقلية معترف بها داخل جمهورية فيجي ، الغالبية العظمى من الروتومان (٩،٩٨٤ وفقاً لتعداد فيجي لعام ٢٠٠٧) يعيشون الآن في أماكن أخرى في فيجي ، مع بقاء ١٩٥٣ من الروتومان في روتوما ، الروتومان محافظون ثقافياً ويحافظون على عاداتهم في مواجهة التغييرات التي تحدث بسبب زيادة الاتصال بالعالم الخارجي .




في عام ١٩٨٥ ، صوت حوالي ٨٥٪ من الروتومان ضد فتح الجزيرة للسياحة ، حذراً من تأثير السياح الغربيين ، هبطت P&O Cruises على الجزيرة مرتين في الثمانينيات .



■ كيفية الوصول من العاصمة سوا Suva إلى روتوما Rotuma:

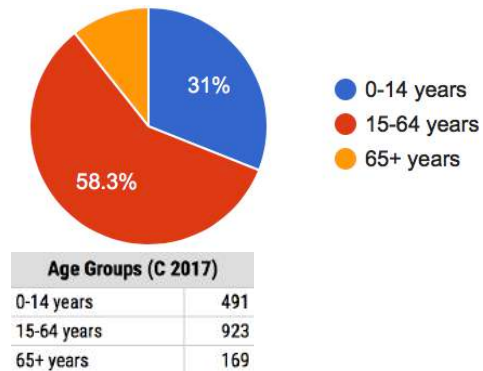
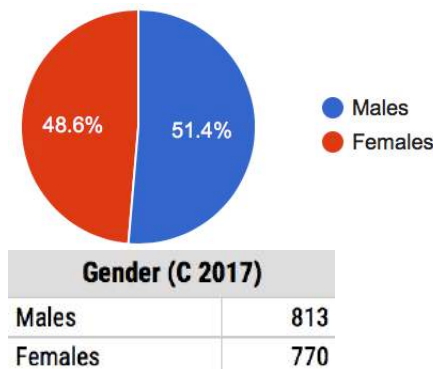
تبعد محافظة روتوما عن العاصمة سوا مسافة ٦٣٦ كم ويمكن الوصول بالطائرة وللحصول على تفاصيل الوصول وأسعار التذاكر مسح رمز (QR) الموجود على الخارطة .

■ كيفية الوصول من روتوما للمحافظات الرئيسية :



■ التعداد السكاني لجزيرة روتوما :

حسب آخر احصاء سكاني يبلغ عدد سكان المحافظة (١٥٨٣) نسمة ، ما يمثل نسبة (٠,١%) من إجمالي عدد السكان الكلي لجزيرة فيجي وهو (٨٨٤,٨٨٧) نسمة .



■ المسلمون في المحافظة :

في انتظار من ينال شرف إبلاغهم بالرسالة المحمدية .



Kamisesse Mara

مقاطعة لاو هي واحدة من أربع عشرة مقاطعة في فيجي ، عاصمتها في توبو ، في الطرف الجنوبي من جزيرة لاكيبا ، تشكل المقاطعة جزءاً من القسم الشرقي للبلاد (الذي يضم أيضاً مقاطعتي كادافو ولومايفيتي) ، ومن اتحاد توفاتا ، وهو التسلسل الهرمي التقليدي للزعماء من شمال وشرق فيجي . جغرافيا تتكون من أرخبيل لاو ، تضم مجموعة لاو ٦٠ جزيرة وتبلغ مساحتها الإجمالية ٤٨٧ كيلومتراً مربعاً ، في آخر تعداد سكاني في عام ٢٠١٧ ، كان عدد سكانها ٩٥٣٩ نسمة ، مما يجعلها ثالث أقل المقاطعات من حيث عدد السكان .

تابو هي قرية في جزيرة لاكيبا الفيجية ، واحدة من ثماني قرى في لاكيبا ، وتعتبر عاصمة جزر لاو ، كونها مقراً لعشيرة فانيريوا ، وهي عائلة رئيسية قوية وينتمي لها رئيس وزراء فيجي راتو سير كاميسي مارا (١٩٢٠-٢٠٠٤) وايضا هي موطن لأحد أفضل لاعبي الكريكيت الفيجيين شهرة إيل بولا (١٩٢١-٢٠٠٢) .

تم دفن أمير الحرب التونغاني الفيجي إنيل مافو ، الذي غزا الكثير من شرق وشمال فيجي في منتصف القرن التاسع عشر في توبو ، وكذلك راتو سير لالا سوكونا (١٨٨٨-١٩٥٨) ، أول رجل دولة حديث في فيجي .




Ma'afu in 1876

■ كيفية الوصول من العاصمة سوفيا Suva إلى لاو Lau:

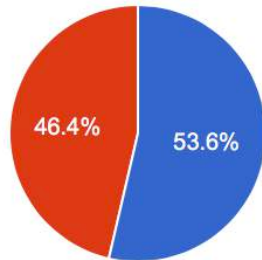
تبعد محافظة لاو عن العاصمة سوفيا مسافة ٣٠١ كم ويمكن الوصول بالطائرة وللحصول على تفاصيل الوصول وأسعار التذاكر مسح رمز (QR) الموجود على الخارطة .

■ كيفية الوصول من لاو للمحافظات الرئيسية :



■ التعداد السكاني لجزيرة لاو :

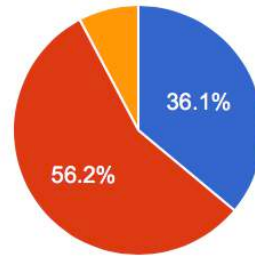
حسب آخر احصاء سكاني يبلغ عدد سكان المحافظة (٩٥٣٩) نسمة ، ما يمثل نسبة (١,٠٧%) من إجمالي عدد السكان الكلي لجزيرة فيجي وهو (٨٨٤,٨٨٧) نسمة .



Gender (C 2017)

Males	5,117
Females	4,422

● Males
● Females



Age Groups (C 2017)

0-14 years	3,439
15-64 years	5,359
65+ years	741

● 0-14 years
● 15-64 years
● 65+ years

■ المسلمون في المحافظة :

في انتظار من ينال شرف إبلاغهم بالرسالة المحمدية .

٩ ماكواتا Macuata



ماكواتا هي إحدى مقاطعات فيجي الأربعة عشر ، وواحدة من ثلاث مقاطعات تقع أساساً في جزيرة فانوا ليفو الشمالية ، وتحتل الجزء الشمالي الشرقي أي حوالي ٤٠ في المائة من الجزيرة ، تبلغ مساحتها ٢٠٠٤ كيلومتر مربع .

يوجد بالمقاطعة ١١٤ قرية موزعة على ١٢ منطقة ، كان عدد سكانها ٦٥٩٧٨ نسمة في تعداد عام ٢٠١٧ ، وهي رابع أكبر محافظة فيجية من حيث عدد السكان ، يعيش أكثر من ربع سكان ماكواتا ٢٤١٨٧ (في عام ١٩٩٦) في بلدة لاباسا ، والتي تقع على دلتا يتكون من ثلاثة أنهار (التي سميت المدينة على اسمها) Wailevu ، Labasa ، Qawa .

ويرتبط الأخيران بقناة طولها ٨ كيلومترات ، يفخر الشارع الرئيسي في لاباسا بوجود أول مجموعة من إشارات المرور في الجزيرة بأكملها ، المناطق المحيطة ببلدة لاباسا هي في الغالب مناطق زراعية ، والتي تساهم في معظم الصناعة في المدينة ، أكبر محصول يزرع هو قصب السكر ، تعد مطحنة السكر الكبيرة لشركة Fiji Sugar Corporation في مدينة لاباسا هي مطحنة الوحيدة من نوعها في الجزيرة .

في الأونة الأخيرة ، بسبب التغيرات السياسية وفقدان الأسواق الخارجية ، فإن زراعة قصب السكر وإنتاجه في تناقص مستمر ، وقد انعكس ذلك في الهجرة المتزايدة للأشخاص إلى جزيرة فيتى ليفو الرئيسية بحثاً عن فرص عمل .

▼ أول وصول للأوروبيين :

كان الملاح الهولندي أبيل تاسمان أول أوروبي معروف يشاهد فانوا ليفو ، في عام ١٦٤٣ ، وتبعه النقيب ويليام بليغ في عام ١٧٨٩ ، في طريقه إلى تيمور أثناء هروبه من تمرد على متن السفينة باونتي ، حيث أجبره طاقم السفينة على المناورة مع الأفراد المخلصين له على قارب نجا ، وأيضاً اكتشف الكابتن جيمس ويلسون بعد ذلك المنطقة في عام ١٧٩٧ في سفينته داف .

أنشأ مستوطنون من أستراليا ونيوزيلندا مزارع جوز الهند في منطقة سافوسافو في ستينيات القرن التاسع عشر ، أنتج التزاوج مع شعب فيجي نخبة مختلطة الأعراق ، كانت سافوسافو مركزاً رئيسياً لها ، حتى أدى الكساد الكبير في الثلاثينيات إلى انهيار أسعار لب جوز الهند ، في نفس الفترة أسس الهنود بلدة لاباسا التي أصبحت الآن مركزاً رئيسياً لإنتاج السكر .

في عام ٢٠١٢ ، بدأت دولة كيريباتي التفاوض لشراء ٥٠٠٠ فدان (٢٠٢٣ هكتاراً) من الجزيرة لإيواء سكانها ، والذين من المتوقع أن يحتاجوا إلى الانتقال عندما تغمر جزرهم بسبب ارتفاع منسوب مياه البحر .



Captain James Wilson

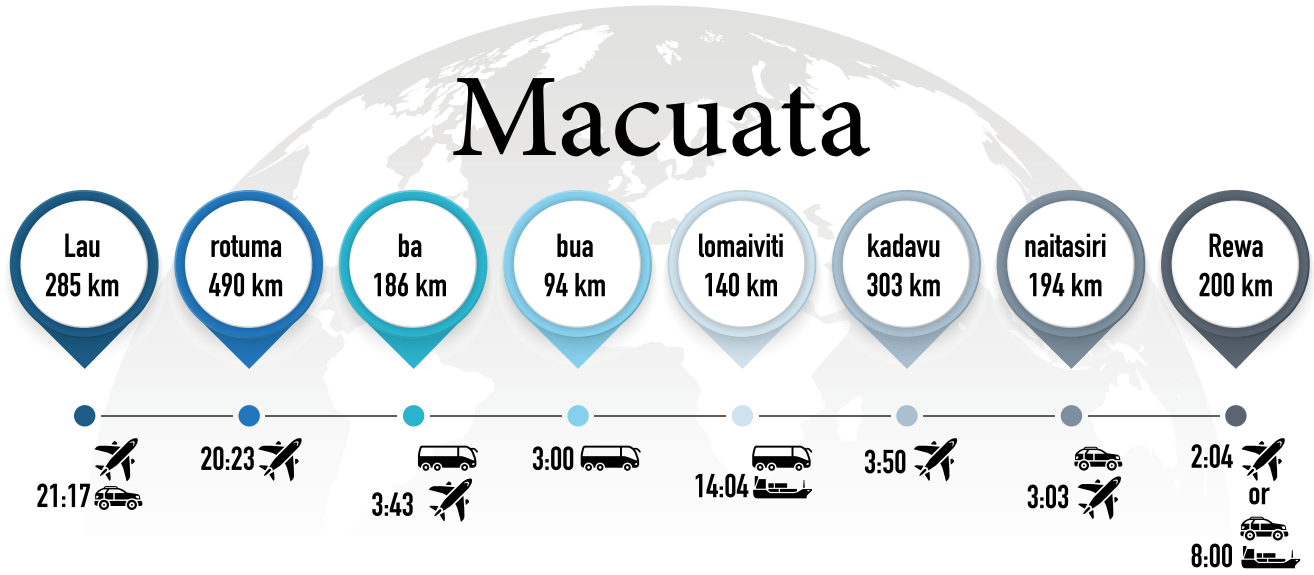


Abel Tasman

■ كيفية الوصول من العاصمة سوا Suva إلى ماكواتا Macuata:

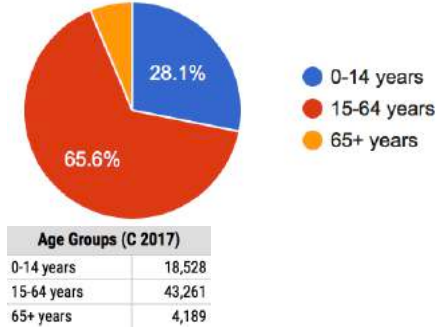
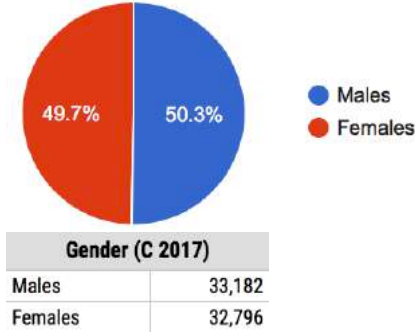
تبعد محافظة ماكواتا عن العاصمة سوا مسافة ٢٠٠ كم ويمكن الوصول بالطائرة وللحصول على تفاصيل الوصول وأسعار التذاكر مسح رمز (QR) الموجود على الخارطة .

■ كيفية الوصول من ماكواتا للمحافظات الرئيسية :



■ التعداد السكاني لجزيرة ماكواتا :

حسب آخر احصاء سكاني يبلغ عدد سكان المحافظة (٦٥٩٧٨) نسمة ، ما يمثل نسبة (٧,٤%) من إجمالي عدد السكان الكلي لجزيرة فيجي وهو (٨٨٤,٨٨٧) نسمة .



■ المسلمون في المحافظة :

يتواجد المسلمون في مسجد Naskula ومسجد Tabia حسب المعلومات المتوفرة .





■ المعطيات المتوفرة على أرض الواقع :

- ١ . من اقدم الجزر التي دخلها الإسلام.
- ٢ . المسلمين ينظمون تحت جهات معترف بها محليا ودوليا .
- ٣ . البنية التحتية متوفرة من مدارس ومساجد وجامعات .
- ٤ . الكوادر البشرية متوفرة (شرعية - إدارية - علمية) .
- ٥ . سهولة الوصول لها جوا ومنها لباقي الجزر .
- ٦ . الاستعداد للقيام بأدوار مهمة لخدمة مسلمي الجزر .

■ للتواصل مع ممثلي الجزر :

● رابطة مسلمي فيجي

📞 المكتب : +679-338-4566

📞 حفيظ الدين : +679-992-1786

📞 شميم علي : +679-924-6379

🌐 www.fjimuslimleague.org

✉ fjimuslim@connect.com.fj

● الوقف الخيري للتنمية والتعليم بالباسيفيك أستراليا / نيوزيلندا ، (محمد الرقاد)

📞 أستراليا : +61-482-623-089


📞 نيوزيلندا : +64-221-269-419

✉ mragad@hotmail.com



جزيرة بابوا نيوجينيا

Papua New Guinea





معلومات عامة عن الجزيرة



الاسم باللغة الانجليزية: Independent State of Papua New Guinea

الموقع: الجنوب الشرقي للمحيط الهادئ شمال استراليا .

العاصمة: بورت موريسبي port Moresby .

السكان: عدد السكان حسب آخر احصائية ٧,٢٧٥,٣٢٤ نسمة .

Name	Abbr.	Status	Capital	Area A-L (km²)	Population Census (Cf) 1980-09-22	Population Census (Cf) 1990-07-11	Population Census (Cf) 2000-07-09	Population Census (Cf) 2011-07-10
Bougainville (North Solomons)	BOU	AReg	Buka	9,384	128,794	154,000	175,160	249,358
Central	CEN	Prov	Port Moresby	29,998	116,964	141,195	183,983	269,756
Eastern Highlands	EHP	Prov	Goroka	11,157	276,726	300,648	432,972	579,825
East New Britain	ENB	Prov	Kokopo	15,274	133,197	185,459	220,133	328,369
East Sepik	ESP	Prov	Wewak	43,426	221,890	254,371	343,181	450,530
Enga	ENG	Prov	Wabag	11,704	164,534	235,561	295,031	432,045
Gulf	GUL	Prov	Kerema	34,472	64,120	68,737	106,898	158,197
Hela	HEL	Prov	Tari	10,498	Southern Highlands	Southern Highlands	185,947	249,449
Jiwaka	JIW	Prov	Banz	4,798	Western Highlands	Western Highlands	185,798	343,987
Madang	MAD	Prov	Madang	28,886	211,069	253,195	365,106	493,906
Manus	MAN	Prov	Lorengau	2,000	26,036	32,840	43,387	60,485
Milne Bay	MBY	Prov	Alotau	14,345	127,975	158,780	210,412	276,512
Morobe	MOR	Prov	Lae	33,705	310,622	380,117	539,404	674,810
National Capital District	NCD	MProv	Port Moresby	240	123,624	195,570	254,158	364,125
New Ireland	NIR	Prov	Kavieng	9,557	66,028	86,999	118,350	194,067
Oro (Northern)	ORO	Prov	Popondetta	22,735	77,442	96,491	133,065	186,309
Sandaun (West Sepik)	SAN	Prov	Vanimo	35,820	114,192	139,917	185,741	248,411
Simbu (Chimbu)	SIM	Prov	Kundiawa	6,122	178,290	183,849	259,703	376,473
Southern Highlands	SHP	Prov	Mendi	15,089	236,052	317,437	360,318	510,245
Western	WES	Prov	Daru	98,189	78,575	110,420	153,304	201,351
Western Highlands	WHP	Prov	Mount Hagen	4,299	265,656	336,178	254,227	362,850
West New Britain	WNB	Prov	Kimbe	20,387	88,941	130,190	184,508	264,264
Papua New Guinea	PNG		Port Moresby	462,840	3,010,727	3,762,000	5,190,786	7,275,324

جدول توضيحي لأعداد سكان الجزيرة والمحافظات التابعة لها خلال أعوام محددة

اللغات: تعتبر بابوا نيوجينيا اكثر دولة في العالم تنوعا في اللغات من خلال تواجد اكثر من ٨٢٠ لغة وأكثرها انتشارا هي لغة (انجا) والتي يتحدثها حوالي مائتي الف متحدث يليها لغة (ميلييا) كما تتواجد اللغة الانجليزية كلغة رسمية ، ايضا يتحدث العديد من السكان لغة التوك بيسين والتي تعتبر اللغة الرابطة بين كافة اطراف المجتمع البابوا نيوجيني بينما تنتشر جنوب الجزيرة لغة الهيري موتو عوضا عن الانجليزية والتوك بيسين .

الدين: تشكل النصرانية نسبة ٩٨٪ من ديانات قاطني الجزيرة موزعة ما بين الكاثوليكية والبروتستانتية وتوجد ايضا البهائية والاسلام وبعض الديانات التقليدية المعتمدة على عبادة الأسلاف والأرواح فضلا عن انتشار ممارسة السحر .

الدين : ٩٦٪ سكان أصليين (ماكرونيزيين).

المناخ : مناخ معتدل حول درجة ٣٠ مئوية من شهر ابريل حتى اكتوبر وممطر مع أعاصير استوائية من شهر نوفمبر وحتى مارس .

نظام الحكم : ملكية دستورية مع ديمقراطية برلمانية .

التوقيت : ما بين ١٢ و ١٤ ساعة اضافية عن جرينتش .

المعلومات الاقتصادية : غنية بالموارد الطبيعية من معادن وبتروول ونحاس وذهب وكذلك المحاصيل الزراعية كالقهوة والشاي وزيت النخيل والكاكاو ، وصل النمو في الناتج المحلي الى ٦٪ في عام ٢٠٠٧م وهي نسبة مرتفعة مقارنة بجزر المحيط الأخرى ، ويعتمد السكان على الزراعة كمصدر دخل بنسبة ٨٥٪ حيث تشكل الزراعة ٣٠٪ من الناتج القومي ، ويشكل نشاط التعدين وتصدير المعادن ٧٢٪ من صادرات البلاد .

المخاطر العامة في الجزيرة :

المخاطر الصحية : تنتشر الملاريا في اوساط سكان الجزيرة كما ينتشر مرض نقص المناعة المكتسب (الإيدز) في أوساط المناطق النائية بشكل كبير مما اسهم في جعل بابو نيو غينيا تضم اكبر عدد من المصابين بالمرض بين بلدان المحيط الهادئ .

التعليم في الجزيرة : تنتشر الأمية في أوساط قاطني الجزيرة خاصة في أوساط الإناث مع اعتماد كبير على المدارس التبشيرية المسيحية خاصة انتشار أكثر من ٥٠٠ مدرسة ايفانجليكية ، وتتواجد في بابوانيوغينيا ست جامعات ، اثنتان منها جامعات رئيسية والمتبقية هي كليات صغيرة منتشرة في باقي البلاد .

كيفية الوصول : تتعزل العاصمة عن باقي البلاد والصعبة التضاريس حيث تعتبر الطرق المعبدة جداً محدودة وبالتالي يصبح الاعتماد كبير جداً على التنقل من خلال الطيران حيث يوجد مطاران دوليان وأكثر من ٥٧٨ مدرج طيران أغلبها ترابية وتبقى إشكالية المواصلات هي العائق الأكبر في التنقل وكعائق أيضاً في جهود توحيد سكان الجزيرة .



المسلمون في بابوايوغينيا : بداية التواجد المنظم للمسلمين في بابوايوغينيا كان في ابريل من عام ١٩٨١م لدى إنشاء جمعية المسلمين في بابوايوغينيا ISPNG والتي تعتبر ضمن الجمعيات الغير ربحية المعترف بها بالجزيرة سنويا يقوم الداعمون للجمعية باختيار لجنة لقيادتها وتنظيم أنشطتها ، يعتبر الأخ صديق ساندباك أول مسلمي بابوايوغينيا والذي كان ينتمي في الأصل للمسيحيين الأوروبيين القاطنين بالجزيرة ، بعده بأربع سنوات اعتنق الأخ بلال ناويا والذي يعتبر أول السكان الأصليين المعتنقين للإسلام بالإضافة للأخ علي فيرا ، في سنوات قليلة لاحقه تزايد أعداد المسلمين في الجزيرة وتم إنشاء المركز الإسلامي في عام ١٩٨٧م ، كذلك وصول الإمام ميكائيل عبد العزيز من نيجيريا إلى الجزيرة في عام ١٩٩٨م وكان له الأثر الأكبر في ترسيخ الدعوة وتنمية أنشطة المسلمين .

أماكن تواجد المسلمين : يتواجد المسلمون في المركز الإسلامي بالعاصمة بورت مورسبي ومسجد التقوى ، وللحصول على موقع الجمعية الإسلامية في بابوايوغينيا امسح على رمز (QR) الموجود على الصورة .



بعض فعاليات المسلمين :

- توعية المسلمين .
- مشروع الأضاحي .
- افطارات رمضان .



المحافظات الرئيسية بجزيرة بابوايوغينيا



- ١- المحافظة الوسطى (Central Povince)
- ٢- بوقينفيلي (Bougainville)
- ٣- بريطانيا الجديدة (New Britain)
- ٤- ايرلاند الجديدة (New Ireland)
- ٥- بوكا (Buka)
- ٦- مدانغ (Madang)
- ٧- هاي لاند الشرقية (Eastern Highlands)
- ٨- هاي لاند الجنوبية (Southern Highlands)
- ٩- موروبي (Morobe)
- ١٠- كيمبو (Chimbu)

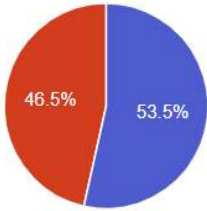




المحافظة الوسطى Central Province



المنطقة الوسطى تقع في الشاطئ الجنوبي لبابوا نيوغينيا ويسكنها حوالي ٢٦٩,٧٥٦ نسمة ومساحتها ٢٩٩٩٨ كم^٢ وبها العاصمة الرسمية لدولة بابوا نيوغينيا (بورت موريسبي) ، وتعتبر التوك بايسن اللغة المتحدث بها في كل بابوا نيوغينيا بالاضافة الى الانجليزية .



● Males
● Females

Gender (C 2011)

Males	194,834
Females	169,291

مدينة بورت موريسبي (Port Moresby)

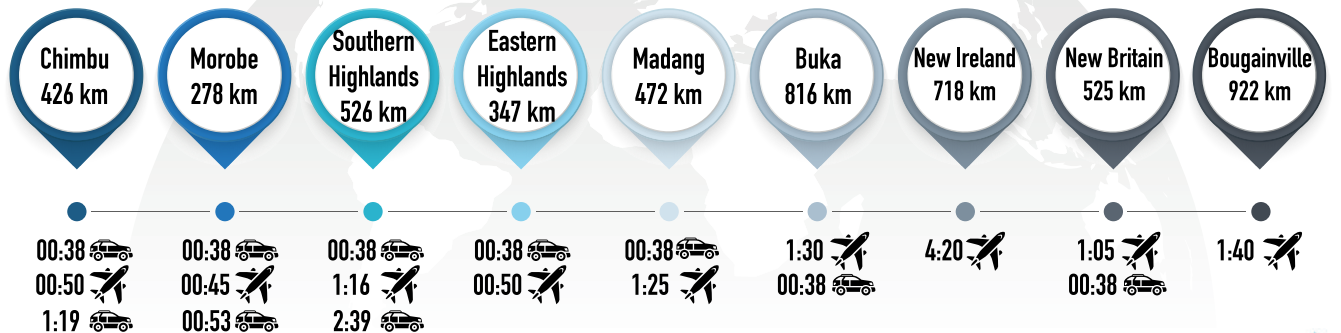
هي عاصمة بابوا نيوغينيا واللغة الرسمية هي الإنجليزية واللغة المحلية التي يتحدث بها أغلب السكان هي إنجا ، العملة الرسمية للدولة هي كينا وتعادل (١,٧) ريال ، وأغلب سكان المدينة يعيشون على الزراعة .

■ كيفية الوصول من فيجي إلى العاصمة بورت موريسبي Port Moresby :

تبعد سنترال بروفينس عن جزيرة فيجي مسافة ٣,٥١٤,٤٥ كم ويمكن الوصول بالطائرة وللحصول على تفاصيل الوصول وأسعار التذاكر مسح رمز (QR) الموجود على الخارطة .

■ كيفية الوصول من المحافظة الوسطى للمحافظات الرئيسية :

Central Province



■ التعداد السكاني للمحافظة الوسطى :

حسب آخر احصاء سكاني يبلغ عدد سكان المحافظة (٢٦٩,٧٥٦) نسمة ، ما يمثل نسبة (٣,٧٪) من إجمالي عدد السكان الكلي لجزيرة بابوايوغينيا وهو (٧,٢٧٥,٣٢٤) نسمة .

■ المسلمون في المحافظة :

يتواجد في العاصمة بورت مورسبي تقريبا ١٢٠٠ مسلم من المحليين و ٣٠٠٠ مسلم من الأجانب ويوجد مساجد وعدد من الأئمة و الدعاة ، وتقام فيها البرامج الدعوية بشكل يومي ، المركز الإسلامي موجود في العاصمة ويقع في موقع ممتاز على الخط الرئيسي الذي يربط المطار بالمدينة .



مسجد التقوى

٢ بوقينفيلي Bougainville

بوقينفيلي تعتبر الجزيرة الرئيسية لمجموعة جزر بوقينفيلي ومساحتها الاجمالية ٩٣١٨ كم^٢ ويبلغ عدد السكان ٢٤٩,٣٥٨ نسمة ، خلال الحرب العالمية الاولى ١٩٢٠ احتلت استراليا جزر بابوا نيوغينيا الألمانية وأصبحت جزء من استراليا ، في الحرب العالمية الثانية ١٩٤٣م احتلت اليابان الجزيرة ، في عام ١٩٧٥م نالت بابوا نيوغينيا استقلالها .

▼ أول وصول للأوروبيين :

أول من وصل الجزيرة من الأوروبيين كان المستكشف

الفرنسي لويس انطونيو Louis Antoine بوقينفيلي في عام ١٧٦٨م وسميت الجزيرة الرئيسية بأسمه ، وكانت سفن صيد الحيتان البريطانية والامريكية تزور الجزيرة للتزود بالمياه والطعام في القرن التاسع عشر الميلادي بتاريخ ١٨٢٢م ، ١٨٩٩م ضمت المانيا الجزيرة الى ما اصبح يعرف لاحقا بإسم نيو غينيا الالمانية . وفي عام ١٩٠٢م وصل المبشرون المسيحيون للجزيرة ، وعليه فإن المسيحية هي الديانة الرئيسية في الجزيرة و يتحدث سكان الجزيرة العديد من اللغات المحلية لكن اللغة الرسمية في هي الانجليزية و التوك بايسن .

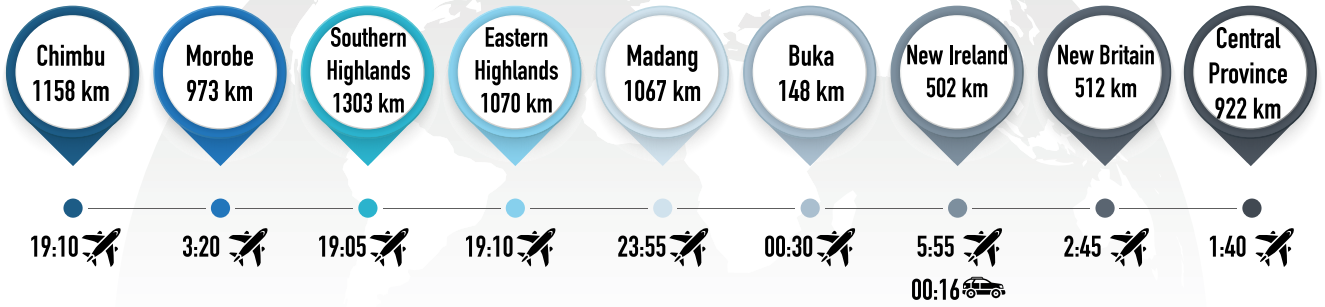


Louis Antoine

■ كيفية الوصول من العاصمة بورت مورسبي Port Moresby إلى بوقينفيلي Bougainville :
تبعد المحافظة الكبرى بوقينفيلي عن بورت مورسبي ٩٢٢ كم ويمكن الوصول بالطائرة وللحصول على تفاصيل الوصول وأسعار التذاكر مسح رمز (QR) الموجود على الخارطة .

■ كيفية الوصول من بوقينفيلي للمحافظات الرئيسية :

Bougainville



■ التعداد السكاني لجزيرة بوقينفيلي Bougainville Island :

حسب آخر احصاء سكاني يبلغ عدد سكان المحافظة (٢٤٩,٣٥٨) نسمة ، ما يمثل نسبة (٣,٤ %) من إجمالي عدد السكان الكلي لجزيرة بابوايوغينيا وهو (٧,٢٧٥,٣٢٤) نسمة .

■ المسلمون في المحافظة :

بوكا هي عاصمة المحافظة ويوجد بها ٥٠ مسلماً ، ومدينة أراوا Arawa هي إحدى مدن محافظة بوقينفيلي وبها ٣٠ مسلماً .



بريطانيا الجديدة New Britain ٣



جزيرة بريطانيا الجديدة تعتبر الجزيرة الأكبر في بابوا نيوغينيا والمدن الرئيسية في الجزيرة راباول و كوكوبو و كيمبي (Rabaul/Kokopo/Kimbe) ، ومساحة الجزيرة يعادل تقريبا مساحة تايوان. والجزيرة من ضمن الجزر التي كانت تشكل سابقا بابوا نيو غينيا الألمانية ، ويبلغ مساحة الجزيرة حوالي ٣٦٥٢٠ كم^٢ وترتيبها ٢٨ على مستوى العالم من حيث المساحة ، تحوي الجزيرة العديد من البراكين النشطة مثل اللواون و لانغليا و تاروفورفور Tavurvur والذي انفجر في عام ١٩٩٤م ، ودمر الجانب الشرقي من الجزيرة من ضمنها العاصمة الادارية راباول والذي

غطى العديد من القرى المحيطة به بالرماد وتم نقل العاصمة الادارية الى مدينة كوكوبو ، وقد قسمت الجزيرة الى قسمين : شرقي وعاصمته كوكوبو وغربي وعاصمته كيمبي .



William Dampier

▼ أول وصول للأوروبيين :

وليام دامباير William Dampier وصل الى الجزيرة في ٢٧ فبراير ١٧٠٠م وقد اطلق عليها اسمها باللغة اللاتينية (نوبا بريطانيا) وتعني بريطانيا الجديدة ، في عام ١٨٢٢م كانت الجزيرة محطة وصول للعديد من سفن صيد الحيتان البريطانية والاسترالية و الامريكية وذلك للحصول على الماء والطعام ، ويوجد العديد من اللغات المستخدمة في الجزيرة وعددها التقريبي ٥٠ لغة بالاضافة الى الانجليزية و توك بايسن .

▼ مدينة كوكوبو (Kokopo) :

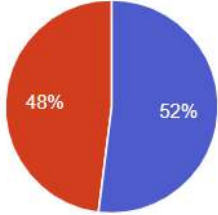
هي العاصمة في شرق جزيرة بريطانيا الجديدة وقد كانت العاصمة الادارية في السابق مدينة راباول قبل أن يتم تحويلها عام ١٩٩٤م بسبب ثوران بركان تاروفورفور وعدد سكانها حاليا ٦,٦٧٧ نسمة فيها ٥ من المسلمين ولا يوجد بها مساجد أو دعاة وتبعد عن العاصمة تقريبا بـ ٧٩٦ كم ويمكن الوصول لها بالطائرة واللغات الإنجليزية واللغات المحلية بيسن و كوانوا .



▼ مدينة كيمبي (Kimbe) :



هي عاصمة منطقة غرب جزيرة بريطانيا الجديدة والتجمع السكاني الأكبر في الجزيرة بعدد ٢٢,٩٢٣ نسمة ويوجد بها عدد ٤٥ مسلماً ولا توجد بها مساجد ، وبها العديد من المصانع والمناجم واللغات المتداولة هي اللغة الانجليزية و اللغات المحلية بولا و توك بيسن وتبعد عن العاصمة تقريباً ب ٣٣٥ كم والوصول لها عن طريق الطائرة .



● Males
● Females

■ كيفية الوصول من العاصمة بورت مورسبي Port Moresby إلى بريطانيا الجديدة New Britain :

تبعد بريطانيا الجديدة عن المحافظة الكبرى بورت مورسبي ٥٢٥ كم ويمكن الوصول بالطائرة وللحصول على تفاصيل الوصول وأسعار التذاكر مسح رمز (QR) الموجود على الخارطة .

Gender (C 2011)	
Males	11,920
Females	11,003

■ كيفية الوصول من بريطانيا الجديدة للمحافظات الرئيسية :

New Britain



■ التعداد السكاني لجزيرة بريطانيا الجديدة New Britai :

حسب آخر احصاء سكاني يبلغ عدد سكان المحافظة (٥٩٢,٦٣٣) نسمة ، ما يمثل نسبة (٨,١ %) من إجمالي عدد السكان الكلي لجزيرة بابوا نيوغينيا وهو (٧,٢٧٥,٣٢٤) نسمة .

■ المسلمون في المحافظة :

حسب المعلومات المتوفرة هناك ٤٥ مسلماً في مدينة كيمبي ، إحدى مدن المحافظة .

New Ireland إيرلاندا الجديدة ٤



إيرلاندا الجديدة تعتبر من الجزر الكبيرة في بابوايوغينيا بمساحة إجمالية ٧٤٠٤ كم^٢ و يسكنها قرابة ١٩٤,٠٦٧ نسمة و تعتبر كافيونغ العاصمة الادارية للجزيرة وتقع في الجزء الشمالي للجزيرة ، وقد كانت الجزيرة جزء من بابوايوغينيا الالمانية .

▼ أول وصول للأوروبيين :

في عام ١٦١٦م وصل الجزيرة أول البحارة الاوربيين وهما يعقوب ماري Jacob Le Maire و وليام سكوتين Willem Schouten ، سفن صيد الحيتان في القرن التاسع عشر رست في الجزيرة للتزود بالمياه والطعام وقد استعانت هذه السفن بالسكان المحليين للعمل على متنها خلال الحرب العالمية الثانية.

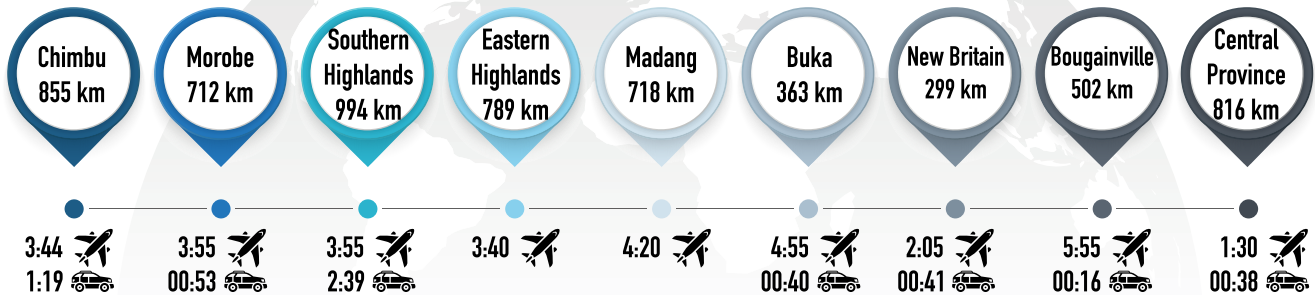
■ كيفية الوصول من بورت مورسبي Port Moresby إلى إيرلاندا الجديدة New Ireland:



تبعد إيرلاندا الجديدة عن العاصمة بورت مورسبي ٨١٦ كم ويمكن الوصول بالطائرة وللحصول على تفاصيل الوصول وأسعار التذاكر مسح رمز (QR) الموجود على الخارطة .

■ كيفية الوصول من إيرلاندا الجديدة للمحافظات الرئيسية :

New Ireland



■ التعداد السكاني لجزيرة ايرلاندا الجديدة New Ireland :

حسب آخر احصاء سكاني يبلغ عدد سكان المحافظة (١٩٤,٠٦٧) نسمة ، ما يمثل نسبة (٢,٦ %) من إجمالي عدد السكان الكلي لجزيرة بابوا نيو غينيا وهو (٧,٢٧٥,٣٢٤) نسمة .

■ المسلمون في المحافظة :

في انتظار من ينال شرف إبلاغهم الرسالة المحمدية .

0 بوكا Buka



بوكا هي عاصمة المقاطعة الشمالية لبوقينفيلي ويبلغ عدد سكانها ٥,٤١٦ نسمة و تقع في الساحل الجنوبي لجزيرة بوكا ، جزيرة بوكا تقع في الجزء الشمالي من جزيرة بوقينفيلي ويفصل بينهما قناة بوكا ويوجد بها مطار علما بأن مساحة الجزيرة ٤٩٢ كم^٢، بوكا هي العاصمة لمحافظة بوقينفيلي علما بأن العاصمة سابقا كانت اراوا قبل أن تدمر خلال الحرب الأهلية بين ١٩٩٠م حتى ١٩٩٧م ، احتل اليابانيون بوكا خلال الحرب العالمية الثانية

قبل أن يغادروها عام ١٩٤٥م بعد علمهم بوصول القوات المتحالفة الى شبه جزيرة سيلوا القريبة من بوقينفيلي ، المسيحية هي الديانة الأكثر انتشارا في بوكا وخصوصا الكاثوليكية يلي ذلك اتباع الكنسية المتحدة .

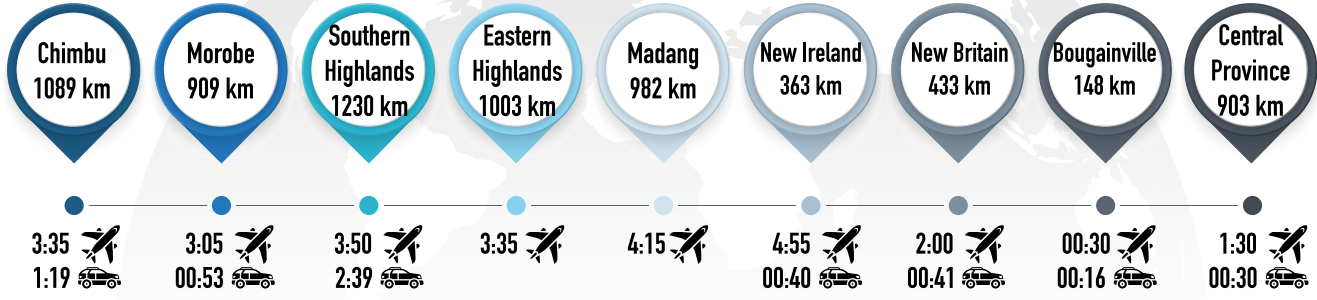
■ كيفية الوصول من بورت مورسبي Port Moresby إلى بوكا Buka:



تبعد بوكا عن بورت مورسبي ٩٠٣ كم ويمكن الوصول بالطائرة وللحصول على تفاصيل الوصول وأسعار التذاكر مسح رمز (QR) الموجود على الخارطة .

■ كيفية الوصول من بوكا للمحافظات الرئيسية :

Buka



■ التعداد السكاني لجزيرة بوكا Buka :

حسب آخر احصاء سكاني يبلغ عدد سكان المحافظة (٥,٤١٦) نسمة ، ما يمثل نسبة (٠,٠٧%) من إجمالي عدد السكان الكلي لجزيرة بابوا نيوغينيا وهو (٧,٢٧٥,٣٢٤) نسمة .

■ المسلمون في المحافظة :

حسب المعلومات المتوفرة يوجد بها ٥٠ مسلماً .

٦ مادانغ Madang



تقع منطقة مادانغ في الساحل الشمالي للجزيرة الرئيسية لبابوا نيوغينيا وبها أعلى المناطق المرتفعة في بابوا نيوغينيا وايضا مجموعة من البراكين النشطة وايضا بها العدد الأكبر من اللغات المستخدمة في بابوا نيوغينيا ، ومدينة مادانغ هي العاصمة الادارية للمنطقة ، تبلغ مساحة مادانغ حوالي ٢٩٠٠٠ كم^٢ وعدد سكانها ٤٩٣,٩٠٦ نسمة ، عدد اللغات المستخدمة

هي ١٧٣ لغة ، وتعتبر المنطقة في المرتبة الثالثة اقتصاديا من ناحية انتاج الكاكاو و لب جوز الهند المجفف بالاضافة الى أنها في المرتبة الثانية في تصدير الأبقار ، تنتشر بها اشجار جوز الهند بكثرة وخصوصا على الشاطئ .



زيارة الداعية احمد جون

▼ مدينة مادانغ (Madang) :

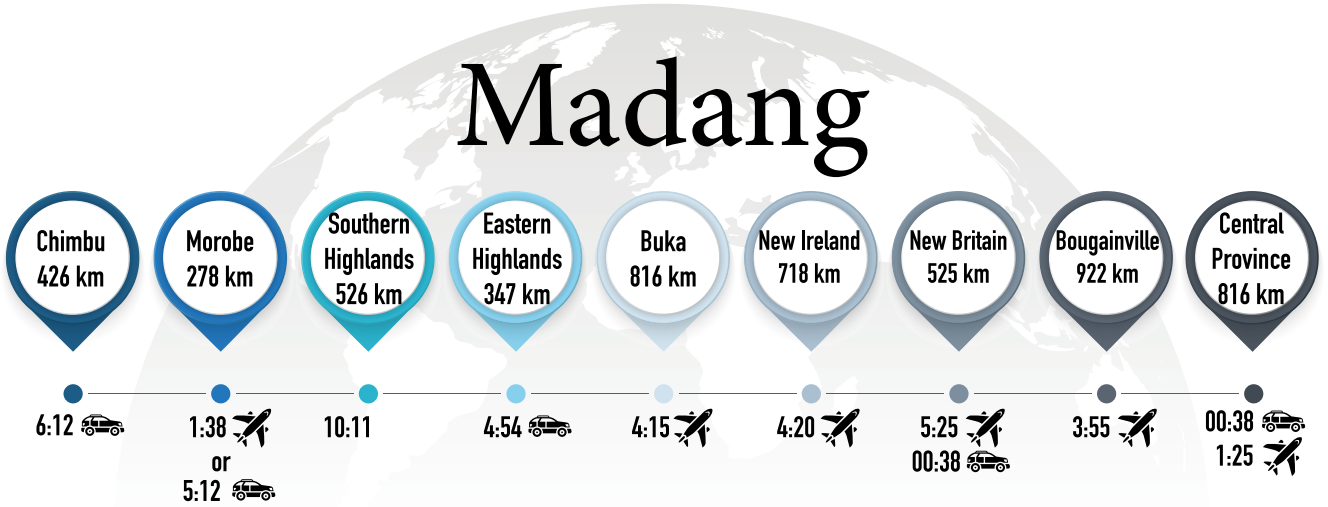
تعتبر مادانغ العاصمة الادارية للمنطقة ويسكنها عدد ٣٥,٩٧١ نسمة وكان أول اتصال للأوروبيين بالمنطقة في القرن التاسع عشر الميلادي ، تعتبر مادانغ من آمن المناطق في بابوا نيو غينيا وهي أكثر أمنا من العاصمة بورت موريسبي وكذلك من مدينة لي ولذلك فإن بها عدد من المنظمات العالمية الكندية (CUSO) والبريطانية (VSO) و تلك

التابعة للأمم المتحدة مثل حماية الأطفال و منظمة الغذاء العالمية و ورلد فيجن World Vision .

■ كيفية الوصول من بورت مورسبي Port Moresby إلى مادانغ Madang:

تبعد مادانغ عن بورت مورسبي ٤٧٢ كم ويمكن الوصول با لسيارة والطائرة وللحصول على تفاصيل الوصول وأسعار التذاكر مسح رمز (QR) الموجود على الخارطة .

■ كيفية الوصول من مادانغ للمحافظات الرئيسية :



■ التعداد السكاني لمحافظة مادانغ Madang :

حسب آخر احصاء سكاني يبلغ عدد سكان المحافظة (٤٩٣,٩٠٦) نسمة ، ما يمثل نسبة (٦,٧٪) من إجمالي عدد السكان الكلي لجزيرة بابوا نيوغينيا وهو (٧,٢٧٥,٣٢٤) نسمة .



■ المسلمون في المحافظة :

عدد المسلمين ٣٠ مسلماً ٢٠ رجلاً و ١٠ نساء و ٩ أطفال وللحصول على موقع تجمع المسلمين مسح الرمز (QR) الموجود على الصورة المجاورة .

v هاي لاند الشرقية Eastern Highlands



منطقة المرتفعات الشرقية وعاصمتها مدينة جوروكا (Goroka) وتبلغ مساحتها ١١١٥٧ كم^٢ ويسكنها ٥٧٩,٨٢٥ نسمة ، ويوجد بها ٢١ لغة في المنطقة ، ويقوم اقتصاد المنطقة على زراعة القهوة ومنها تحصل المنطقة على ارباحها وتصدر كميات كبيرة من القهوة للخارج ، توجد في المنطقة اكثر من ٢٥٠ مدرسة ابتدائية و ١١ ثانوية واغلب هذه المدارس تشرف عليها الكنيسة ، جامعة جوروكا

University of Goroka من الجامعات الوطنية في بابوا نيو غينيا وتقوم بتخريج المعلمين المؤهلين .

▼ • مدينة جوروكا (Goroka) :

هي العاصمة الادارية لمنطقة هاي لاند الغربية ويسكنها ٢٢,٨٣٠ نسمة ويوجد بها عدد ٣٠ مسلماً من المحليين و ١٠ من الأجانب ولا يوجد بها مساجد و أئمة وبها مطار واقرب المدن لها هي كوندياوا و سيمبوا و ماونت هاغن ويقام فيها مهرجان سنوي للقهوة وتبعد عن العاصمة تقريبا بـ ٤٢٤ كم ويمكن الوصول لها بالطائرة .

■ كيفية الوصول من بورت مورسبي Port Moresby إلى هاي لاند الشرقية Eastern

:Highlands

تبعد هاي لاند الشرقية عن بورت مورسبي ٢٤٧ كم ويمكن الوصول بالسيارة والطائرة وللحصول على تفاصيل الوصول وأسعار التذاكر مسح رمز (QR) الموجود على الخارطة .

■ كيفية الوصول من هاي لاند الشرقية للمحافظات الرئيسية :

Eastern Highlands



■ التعداد السكاني لمحافظة هاي لاند الشرقية Eastern Highlands :



حسب آخر احصاء سكاني يبلغ عدد سكان المحافظة (٥٧٩,٨٢٥) نسمة ، ما يمثل نسبة (٧,٩ %) من إجمالي عدد السكان الكلي لجزيرة بابوايوغينيا وهو (٧,٢٧٥,٣٢٤) نسمة .

■ المسلمون في المحافظة :

حسب الاحصاءات يوجد في عاصمة المحافظة جوروكا حوالي ٤٠ مسلماً .



موقع تجمع المسلمين في جوروكا



هاي لاند الجنوبية Southern Highlands ٨



محافظة المرتفعات الجنوبية وعاصمتها ميندي ويبلغ عدد سكان المحافظة ٥١٠,٢٤٥ ومساحتها ١٥٠٨٩ كم^٢، يرجع أصول سكان المحافظة إلى قسمين : القسم الاول المتحدثين بلغة هولبي (Huli Speakers) والقسم الثاني المتحدثين بلغة انغال (Angal Speakers)، واليوم فإن العدد الأكبر

من سكان المحافظة يرجعون للمتحدثين بلغة انغال، وهناك اهتمام حكومي بالمحافظة نظرا لأن بها غازاً طبيعياً وهناك خطط حكومية لتمديد انابيب غاز لضخه الى ولاية كوينزلاند باستراليا .

▼ مدينة ميندي (Mendi) :

هي العاصمة لمنطقة هاي لاند الجنوبية ويسكن بها ٩,٩٨٧ نسمة ويبلغ عدد المسلمين فيها ١٢٠ من المحليين و ٥ من الأجانب وبها مسجد واحد وامام، واللغات هي توك بيسن وانجال و وكيوا وانجال وتبعد عن العاصمة تقريبا ب ٥٢٦ كم والوصول لها عن طريق الطائرة .

■ كيفية الوصول من بورت مورسبي Port Moresby إلى هاي لاند الجنوبية Southern Highlands:

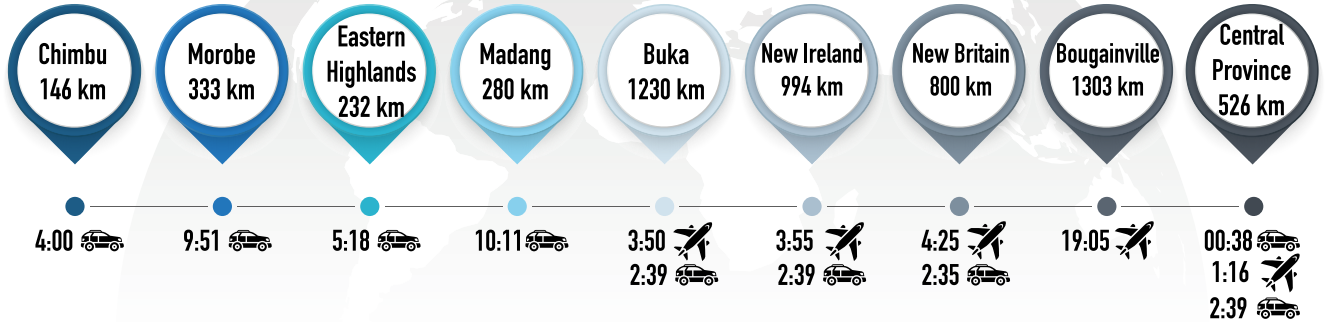
تبعد هاي لاند الجنوبية عن بورت مورسبي ٥٢٦ كم ويمكن الوصول بالطائرة و السيارة وللحصول على تفاصيل الوصول وأسعار التذاكر مسح رمز (QR) الموجود على الخارطة .





■ كيفية الوصول من هاي لاند الجنوبية للمحافظات الرئيسية :

Southern Highlands



■ التعداد السكاني لمحافظة هاي لاند الجنوبية Southern Highlands :

حسب آخر احصاء سكاني يبلغ عدد سكان المحافظة (٥١٠,٢٤٥) نسمة ، ما يمثل نسبة (٧ %) من إجمالي عدد السكان الكلي لجزيرة بابوايوغينيا وهو (٧,٢٧٥,٣٢٤) نسمة .

■ المسلمون في المحافظة :

ويبلغ عدد المسلمين فيها ١٢٠ من المحليين و ٥ من الأجانب وبها مسجد واحد وامام ، واللغات هي توك بيسن وانجال و وكيوا وانجال وللحصول على موقع المصلى ومكان تجمع المسلمين بميندي امسح الرمز (QR) الموجود على الصورة التالية :



تقع محافظة موروبي على الشاطئ الشمالي لبابوا نيوغينيا وعاصمة المحافظة هي مدينة لي والمساحة الاجمالية للمحافظة ٣٣٧٠٥ كم^٢ ويقتطنها ٦٧٤,٨١٠ نسمة ، واللغات المتحدث بها في المحافظة

يبلغ عددها ١٠١ لغة ومن ضمنها الإنجليزية وتوك بايسن ، ويعتمد اقتصاد المحافظة على انتاج وزراعة الكاكو و القهوة والسكر و الفواكه الاستوائية .

▼ مدينة لي (Lae) :


عدد سكان مدينة لاي ١٤٨,٩٣٤ نسمة و يبلغ عدد المسلمين من المحليين تقريبا ٣٠٠ ومن الأجانب ١٠٠ مسلم ، ويوجد بها مسجد واحد

وهناك أربعة دعاه محليين وتبعد عن العاصمة تقريبا ب ٣٠٥ كم ويمكن الوصول لها من العاصمة عن طريق الطائرة .

■ كيفية الوصول من بورت مورسبي Port Moresby إلى موروبي Morobe:

تبعد موروبي عن بورت مورسبي ٢٧٨ كم ويمكن الوصول بالسيارة والطائرة وللحصول على تفاصيل الوصول وأسعار التذاكر مسح رمز (QR) الموجود على الخارطة.

■ كيفية الوصول من موروبي للمحافظات الرئيسية :



■ التعداد السكاني لمحافظة موروبي Morobe :

حسب آخر احصاء سكاني يبلغ عدد سكان المحافظة (٦٧٤,٨١٠) نسمة ، ما يمثل نسبة (٩,٢ %) من إجمالي عدد السكان الكلي لجزيرة بابوايوغينيا وهو (٧,٢٧٥,٣٢٤) نسمة .



■ المسلمون في المحافظة :

يبلغ عدد المسلمين من المحليين تقريباً ٣٠٠ ومن الأجانب ١٠٠ مسلم ، ويوجد بها مسجد واحد وهناك امام وثلاثة دعاة ، موقع مصلى المسلمين بمدينة لي على رمز QR التالي :



١٠ تشيمبو Chimbu



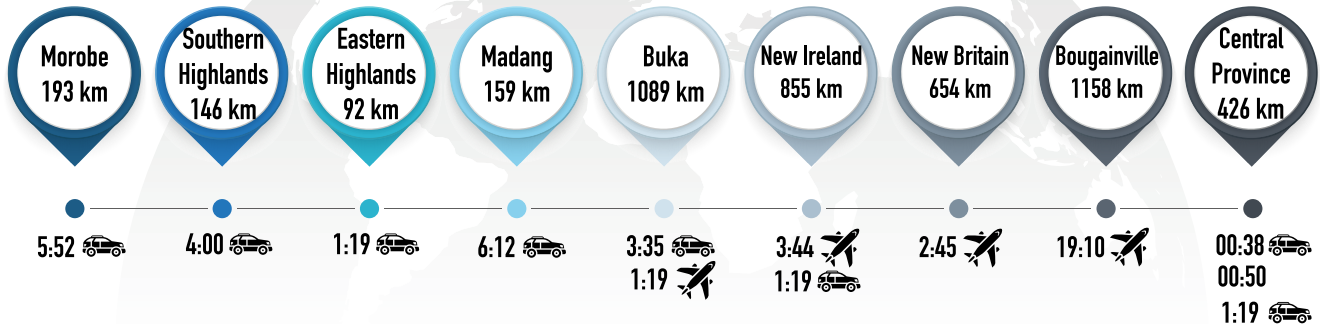
محافظة تشيمبو واحيانا تكتب سيمبو باستبدال (ch) بحرف (s) وهي في منطقة الهأى لاند وعاصمة المحافظة كوندياوا ويقطن المحافظة ٣٧٦,٤٧٣ نسمة وبها أعلى جبل في بابوا نيو غينيا في جبل ويلهيلم ، وللمحافظة حدود مع خمس محافظات وتشتهر بإنتاج القهوة .

■ كيفية الوصول من بورت مورسبي Port Moresby إلى تشيمبو Chimbu :

تبعد تشيمبو عن بورت مورسبي ٤٢٦ كم ويمكن الوصول بالسيارة والطائرة وللحصول على تفاصيل الوصول وأسعار التذاكر مسح رمز (QR) الموجود على الخارطة .

■ كيفية الوصول من تشيمبو للمحافظات الرئيسية :

Chimbu



■ التعداد السكاني لمحافظة تشيمبو Chimbu :

حسب آخر احصاء سكاني يبلغ عدد سكان المحافظة (٣٧٦,٤٧٣) نسمة ، ما يمثل نسبة (٥,١ %) من إجمالي عدد السكان الكلي لجزيرة بابوا نيوغينيا وهو (٧,٢٧٥,٣٢٤) نسمة .

■ المسلمون في المحافظة :

حسب المعلومات المتوفرة يوجد ١٥٠٠ مسلم بالمحافظة وللوصول للمصليات الخاصة بتجمع المسلمين مسح رمز (QR) الموجود على الصور .

▼ مسجد باب الجنة بمدينة أوننا Ouna .



▼ مسجد أولو Ullu .



■ مساجد خارج المحافظة :

▼ مسجد توبا في مدينة جيواكا Jiwaka



مصلى مولكا Mulka .



مواقع لبعض المصليات :



مصلى
gingo
in simbu



مصلى
hedaya
in jiwaka



مصلى
wambuga
in mt.hagen

■ المعطيات المتوفرة على أرض الواقع :

- ١ . العاصمة معزولة عن باقي المدن والطيران هو المنفذ الوحيد .
- ٢ . يتوزع المسلمون على طول الطريق من محافظة موروبي (مدينة لي) إلى محافظة مونت هاجن مرورا بمحافظة إيسترن (مدينة غوروكا) ثم محافظة شيمبو (مدينة كوندياوا) ثم محافظة جيواكا (مدينة مينج) .
- ٣ . يوجد مسجد كبير في العاصمة بالإضافة الى مرفقاته .
- ٤ . حدود مشتركة مع اندونيسيا .



■ للتواصل مع ممثلي الجزر :

● رابطة مسلمي فيجي

① المكتب : +679-338-4566

① حفيظ الدين : +679-992-1786

① شميم علي : +679-924-6379

www.fjjimuslimleague.org 📄

fjjimuslim@connect.com.fj ✉

● الوقف الخيري للتنمية والتعليم بالباسيفيك أستراليا / نيوزيلندا ، (محمد الرقاد)

① أستراليا : +61-482-623-089

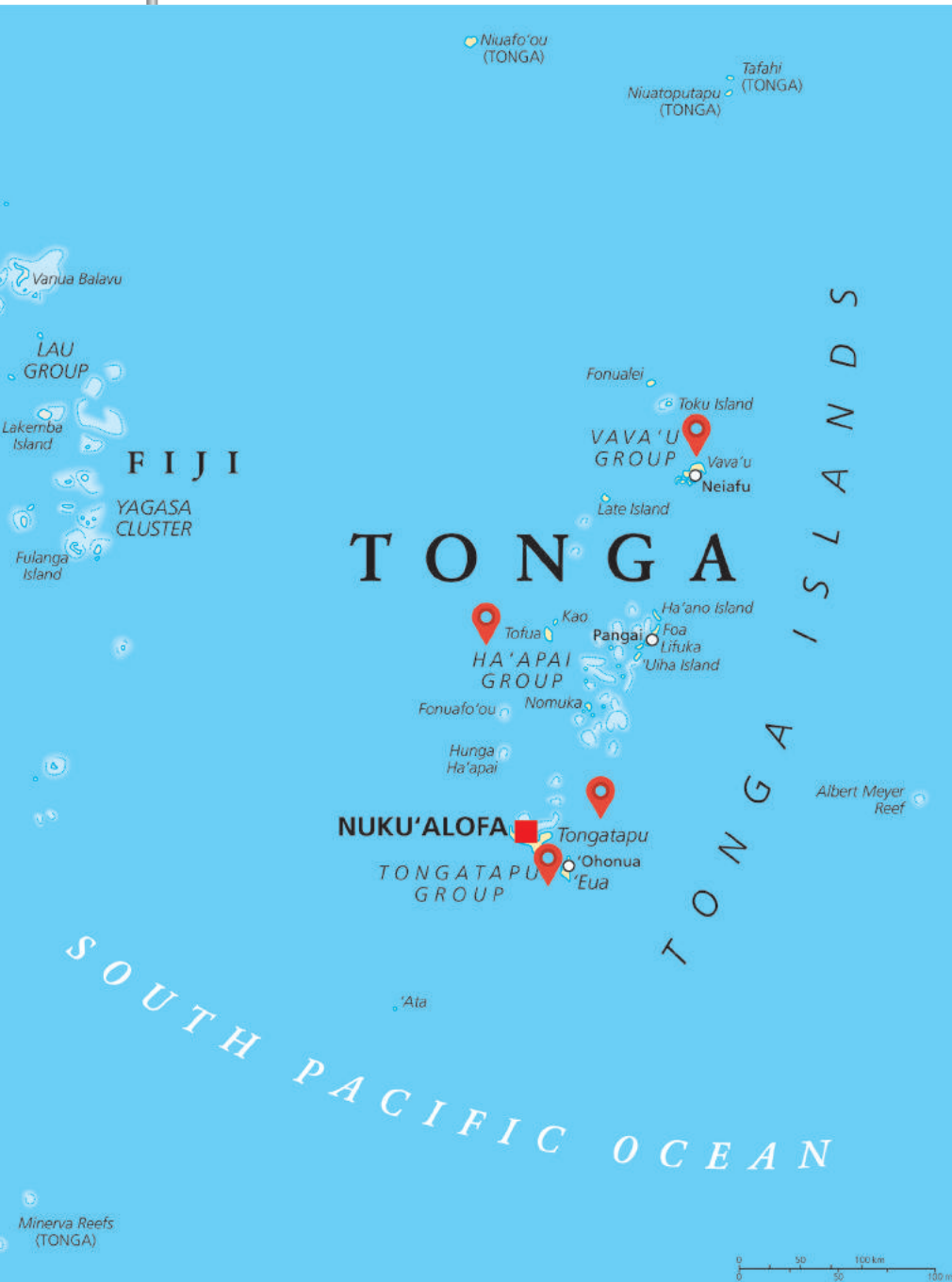
① نيوزيلندا : +64-221-269-419

mragad@hotmail.com ✉



جزيرة تونغا

Tonga



معلومات عامة عن الجزيرة



الاسم باللغة الانجليزية: Kingdom of Tonga

الموقع: شريط من ١٧٦ جزيرة ممتدة جنوب المحيط الهادئ.

العاصمة: نوكو الوفا NUKU'ALOFA.

السكان: ٢٠٩, ١٠٠ نسمة حسب آخر احصائية.

Name	Abbr.	Status	Capital	Area A-L (km ²)	Population	Population	Population	Population	Population	Population	Population
					Census (C) 1976-11-30	Census (C) 1986-11-28	Census (C) 1996-11-30	Census (Cf) 2006-11-30	Census (Cf) 2011-11-30	Census (Cf) 2016-11-30	Census (Cp) 2021-11-30
'Ata	ATA	Uninhlsl		1	0	0	0	0	0	0	0
'Eua	EUA	Div	'Ohonua	87	4,486	4,393	4,934	5,206	5,016	4,945	4,903
Ha'apai	HAA	Div	Pangai-Hihifo	109	10,792	8,919	8,138	7,570	6,616	6,125	5,419
Niuas	NIU	Div	Hihifo	72	2,328	2,368	2,018	1,665	1,282	1,232	1,150
Tongatapu	TON	Div	Nuku'alofa	260	57,411	63,794	66,979	72,045	75,416	74,611	74,454
Vava'u	VAV	Div	Neiafu	121	15,068	15,175	15,715	15,505	14,922	13,738	14,283
Tonga	TON	Kingd	Nuku'alofa	650	90,085	94,649	97,784	101,991	103,252	100,651	100,209

جدول توضيحي لأعداد سكان الجزيرة والمحافظات التابعة لها خلال أعوام محددة

اللغات: يتحدث السكان كل من اللغة التونغية واللغة الانجليزية كلغات رسمية.

الدين: ٩٨٪ من السكان يدينون بالمسيحية ولا يوجد لدى تونغا ديانة رسمية ، وينص دستور تونغا (المعدل عام ١٩٩٨) على حرية الأديان .

الدين: ٩٦٪ سكان أصليين (ماكرونيزيين).

المناخ: مناخ جزر تونغا هو ببساطة مقسم بين موسم ماطر وموسم جاف حيث يبدأ الموسم الماطر من شهر فبراير وحتى إبريل حيث تكون أغلب الأعاصير ما بين شهر نوفمبر وشهر ابريل .



نظام الحكم: ملكية دستورية مع ديمقراطية برلمانية بحزب واحد .

التوقيت: ١٣ ساعة اضافية عن جرينتش .

المعلومات الاقتصادية : يعتمد اقتصاد الجزر بشكل كبير على التحويلات المالية من العاملين بالخارج خاصة في استراليا ونيوزيلاندا والولايات المتحدة الامريكية ، يقارب عدد العاملين في الخارج نصف التعداد السكاني للجزيرة ، ساعدت ظاهرة الفساد المتفشية في الجزيرة على وضع تونغا ضمن سادس اكثر الدول فسادا في العالم بحسب تصنيف المجلة المالية فور بس لعام ٢٠٠٨ ، ويعتمد السكان على الزراعة في سد احتياجاتهم الغذائية حيث إن جميع الأراضي مملوكة بشكل أساسي من قبل النظام الملكي في تونغا ، أما البنيات الكبيرة فقد تم تقسيمها بين نبلاء البلاد ، ويتم فصل الأرض عن أملاك الفلاحين عادةً ، كان يحق لكل ذكر يبلغ من العمر ١٦ عاماً أو أكثر تخصيص مساحة ٧,٥ فدان (٣ هكتارات) من الأرض للزراعة ، وفي الآونة الأخيرة أدى النمو السكاني إلى تقليل حجم المخصصات الفعلية في العديد من الأماكن كما تتم تربية الخزائير والدواجن بشكل واسع مع انتشار تربية الابقار مؤخراً .

المخاطر العامة في الجزيرة :

المخاطر الطبيعية : تضرب الجزر العديد من الأعاصير الاستوائية خاصة بالموسم الماطر وحالياً يحدد موسم تلك الأعاصير من اول شهر نوفمبر وحتى نهاية شهر ابريل مع حدوث الأعاصير احيانا خارج ذلك الموسم .

التعليم في الجزيرة : على الرغم من تفشي الفقر في تونغا إلا أنها تتمتع بنسبة امية متدنية مقارنة بباقي الجزر المحيطة حيث يمكن لـ ٩١٪ من سكان الجزيرة القراءة والكتابة ويسافر العديد من قاطني الجزيرة للخارج للتعليم خاصة في مجالات الطب والدراسات العليا .

كيفية الوصول : أغلب السكان في تونغا يقطنون الجزيرة الرئيسية وهي العاصمة ويوجد بها مطار دولي .

المسلمون في تونغا : مجتمع تونغا الإسلامي مختلط للغاية ويتألف من تونغيين وفيجيين وبنغلاديش وباكستانيين وعرب وهنود ، بدأ الاسلام في تونغا في عام ١٩٨٣ من خلال الدعوة التي بدأها مسلمو جزيرة فيجي وكان أول المهتدين الأخ فياض مانو وعائلته ، في عام ٢٠٠٨ أنتقل الأخ فياض إلى رحمة الله وكان ابنه إلياس مانو إماماً للمسلمين في الجزيرة ، تلقى الياس مانو تعليمه في جزيرة فيجي لثلاث سنوات ثم لست سنوات في ليبيا وحالياً يوجد ٣٠٠ مسلم بالجزيرة ، ايضاً يوجد مركز إسلامي سمي باسم السيدة خديجة رضي الله عنها في العاصمة نوكو الوفا والذي ساعد في بنائه لجنة جزر المحيط الهادئ من الندوة العالمية للشباب الإسلامي في مايو من عام ٢٠١٠ ويعتبر أول مسجد في جزيرة تونغا ويوفر المركز حالياً دروساً في اللغة العربية والشعائر الإسلامية و يحتاج مسلمو تونغا للدعم لتوفير تكاليف إمامهم . وتكاليف برامج الدعوة والحوار مع المسيحيين وبرامج تعليم اللغة العربية والشعائر الإسلامية ، في السنوات الأولى كانت وسيلة إتصال المسلمين بالعالم الخارجي من خلال المشاركة في الندوات وورش العمل ومعسكرات الشباب التي تنظمها رابطة فيجي الإسلامية وحركة شباب فيجي المسلمة والجمعية العالمية للشباب الإسلامي و مجلس الدعوة الإسلامية الإقليمي لجنوب شرق آسيا والمحيط الهادئ RISEAP .

المطبوعات والأدب الإسلامي : يحتاج المسلمون في تونغا إلى مطبوعات باللغة التونغية حيث إن المنشورات الوحيدة المتاحة لهم هي من خلال مجلس الدعوة الإسلامية الإقليمي لجنوب شرق آسيا والمحيط الهادئ FML ، RISEAP وغيرها من المنظمات الإسلامية هذه كلها باللغة الإنجليزية .



بعض فعاليات المسلمين في تونغا :

- توعية المسلمين .
- مشروع الأضاحي .
- افطارات رمضان .

المحافظات الرئيسية بجزيرة تونغا



خريطة
المحافظات

- ١- تونغاتابو (TONGATAPU) 📍
- ٢- فافاو (VAVA'U) 🚫
- ٣- هاآبي (HA'APAI) 🚫
- ٤- ايوا ('EUA) 🚫
- ٥- نيوا (NIUAS) 🚫

TONGATAPU تونغاتابو



تعتبر تونغاتاوا الجزيرة الرئيسية في مملكة تونغاتاوا وبها العاصمة نوكا ألوفا . وتقع الجزيرة في المجموعة الجنوبية المكونة للمملكة ومنها اخذ الاسم وبها العدد الاكبر من السكان حيث يبلغ عدد سكان الجزيرة (٧٤,٤٥٤) ، وفي العاصمة يقع مقر الحكومة و الملك . وتبلغ مساحة الجزيرة ٢٥٧ كم^٢ ، مناخ الجزيرة هو الأبرد بين الجزر الأخرى المكونة لمملكة تونغاتاوا .

أول وصول للأوروبيين :

في ٢٠ يناير ١٦٤٣ زار الجزيرة القائد الهولندي آبل جانسون تاسمان مع سفينتين (هيمسكيرك و زيهان) المملوكتين لشركة الهند الشرقية الهولندية في جاكارتا ، وكذلك زار الجزيرة في الثاني من اكتوبر ١٧٧٣ جيمس كوك مع اسطوله البريطاني وكان هو من أشار إلى اسم تونغاتاوا في عام ١٧٧٧م في مذكراته (الرحلات الثلاثة حول العالم) .



Abel Janszoon Tasman



James Cook

■ كيفية الوصول من فيجي إلى نوكا ألوفا (تونغاتاوا) :

تبعد العاصمة نوكا الوفا عن فيجي ٧٩١ كم ويمكن الوصول بالطائرة وللحصول على تفاصيل الوصول وأسعار التذاكر مسح رمز (QR) الموجود على الخارطة .

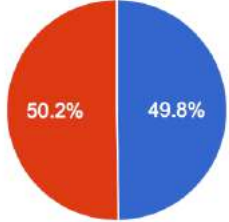
■ كيفية الوصول من تونغاتاوا للمحافظات الرئيسية :

Tongatapu



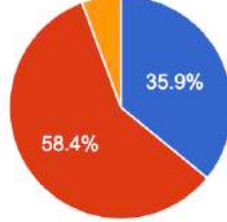
■ التعداد السكاني لتونغاتابو Tongatapu :

حسب آخر احصاء سكاني يبلغ عدد سكان المحافظة (٧٤,٤٥٤) نسمة ، ما يمثل نسبة (٧٤٪) من إجمالي عدد السكان الكلي لمملكة تونغا وهو (١٠٠,٢٠٩) نسمة .



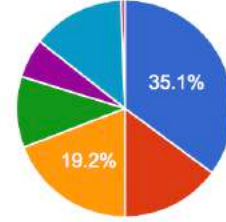
● Males
● Females

Gender (C 2016)	
Males	37,135
Females	37,476



● 0-14 years
● 15-64 years
● 65+ years

Age Groups (C 2016)	
0-14 years	26,770
15-64 years	43,562
65+ years	4,238



● Free Wes...
● Roman C...
● Latter Da...
● Free Chu...
● Church of...
● Other reli...
● No religion

Religion (C 2016)	
Free Wesleyan Church	26,060
Roman Catholic	11,040
Latter Day Saints	14,220
Free Church of Tonga	7,853
Church of Tonga	4,348
Other religion	10,241
No religion	453

■ المسلمون في المحافظة :

يوجد عدد ٣٠٠ مسلم ويوجد مركز إسلامي.



٢ فافاو VAVA'U



جزيرة فافاو تتكون من جزيرة فافاو تتكون من مجموعة جزر اكبرها الجزيرة الرئيسية (اوتو فافاو) Utu Vavau و ٤٠ جزيرة أخرى صغيرة. وترتفع الجزيرة عن مستوى سطح البحر بحوالي ٢٠٤ م ، نيافو Neiafu هي العاصمة الإدارية للجزيرة ويقع بها ميناء ريفجي Refuge .

▼ أول وصول للأوروبيين :

أول زيارة للأوروبيين للجزيرة كانت في الرابع من مارس ١٧٨١ عندما أمر الدون فرانسيسكو دي لا روي Don Francisco Mourelle de la Rúa الفريغاطة الاسبانية برنسييسة Princesa frigate

لزيارة الجزيرة ، أيضا كانت اساطيل صيد الحيتان الغربية تزور الجزيرة للحصول على المياه والطعام وقد تم توظيف بعض المحليين على هذه السفن وكانت اول زيارة لهذه الأساطيل في ١٧ يونيو ١٨٢٣ . تبلغ مساحة الجزيرة حوالي ٢١ كم من الشرق للغرب و ٢٥ كم من الشمال للجنوب ويسكنها ١٤,٢٨٣ نسمة منهم ٤٠٥١ في



Princesa frigate



Francisco Mourelle del a Rúa

العاصمة الادارية نيافو Neiafu ، ويعتبر المناخ في الجزيرة من أدفأ الجزر بعد جزيرة نياواس Niuas . وتعتبر الجزيرة من أهم المواقع السياحية في تونغا وهي مقصد للسياح و البحارة وهذا مصدر دخل جيد للجزيرة بالاضافة الى الزراعة و الصيد .

■ كيفية الوصول من نوكا ألوا العاصمة إلى فافاو VAVA'U :

تبعد فافاو عن العاصمة نوكا الوفا ٣١٠ كم ويمكن الوصول بالطائرة وللحصول على تفاصيل الوصول وأسعار التذاكر مسح رمز (QR) الموجود على الخارطة .

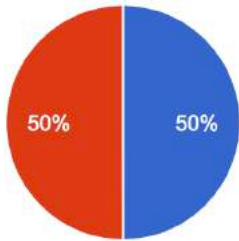
■ كيفية الوصول من فافاو للمحافظات الرئيسية :

Vava'u



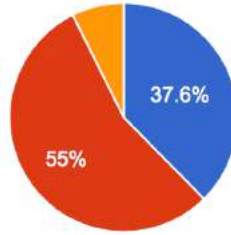
■ التعداد السكاني لجزيرة فافاو Vavau Island :

حسب آخر احصاء سكاني يبلغ عدد سكان المحافظة (١٤٢٨٣) نسمة ، ما يمثل نسبة (١٤,٢%) من إجمالي عدد السكان الكلي لمملكة تونغا وهو (١٠٠,٢٠٩) نسمة .



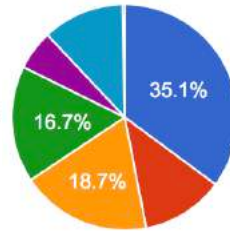
● Males
● Females

Gender (C 2016)	
Males	6,866
Females	6,872



● 0-14 years
● 15-64 years
● 65+ years

Age Groups (C 2016)	
0-14 years	5,167
15-64 years	7,554
65+ years	1,017



● Free Wesl...
● Roman C...
● Latter Day...
● Free Chur...
● Church of...
● Other reli...
● No religion

Religion (C 2016)	
Free Wesleyan Church	4,806
Roman Catholic	1,617
Latter Day Saints	2,557
Free Church of Tonga	2,281
Church of Tonga	777
Other religion	1,597
No religion	46

■ المسلمون في المحافظة :

في انتظار من ينال شرف إبلاغهم الرسالة المحمدية .



٣ هاآبي HA'APAI



هاآبي Ha'apai هي مجموعة من الجزر التي تبلغ مساحتها مجتمعة ٢١٠٩ كم في منتصف الجزر المكونة لمملكة تونغا و يبلغ عدد الجزر المسكونة من اجمالي المجموعة عدد ١٧ جزيرة بإجمالي عدد السكان (٥٤١٩) نسمة ، و أعلى نقطة في الجزيرة في جبل كاو Kao والذي يرتفع عن البحر بمسافة ١٠٥٠م عن سطح البحر ، تعتبر مدينة بانغاي Pangai العاصمة الإدارية للجزيرة .

▼ أول وصول للأوروبيين :



Ahu-toru

كان أول تواجد للأوروبيين في عام ١٦٤٣ م عن طريق آبل تاسمان Abel Tasman وفي عام ١٧٧٤ و ١٧٧٧ زار الجزيرة جيمس كوك Captain James Cook و قد ذكر أن أهل الجزيرة طيبون جدا ، في ١٨ مايو ١٧٧٧ وصل الكابتن البريطاني جيمس كوك Captain James Cook ومعه اوماي Omai (ثاني رجل من منطقة الباسفيك يزور اوروبا) بعد Ahu-toru وهو تورو من جزيرة تاهيتي في بولونيزيا الفرنسية وقد استقبلهم الملك فاتافيهي باولاهو والذي يعتبر الشخصية الأهم في الجزيرة ، في عام ١٨٠٦ وصل وليام مارنير William Mariner الى الجزيرة بعد أن ابجر من ميناء Port-au-Prince بهاييتي وذلك بعد قتل طاقم السفينة من قبل مقاتلي تونغا ولقد عاش في الجزيرة لمدة اربع سنوات وعشرت عليه سفينة بريطانية وأعادته الى بريطانيا .



William Mariner



Omai

■ كيفية الوصول من نوكا ألوفا العاصمة إلى هاآبي HAAPAI :

تبعد هاآبي عن العاصمة نوكا ألوفا ١٥٩ كم ويمكن الوصول بالطائرة و الباخرة وللحصول على تفاصيل الوصول وأسعار التذاكر مسح رمز (QR) الموجود على الخارطة .

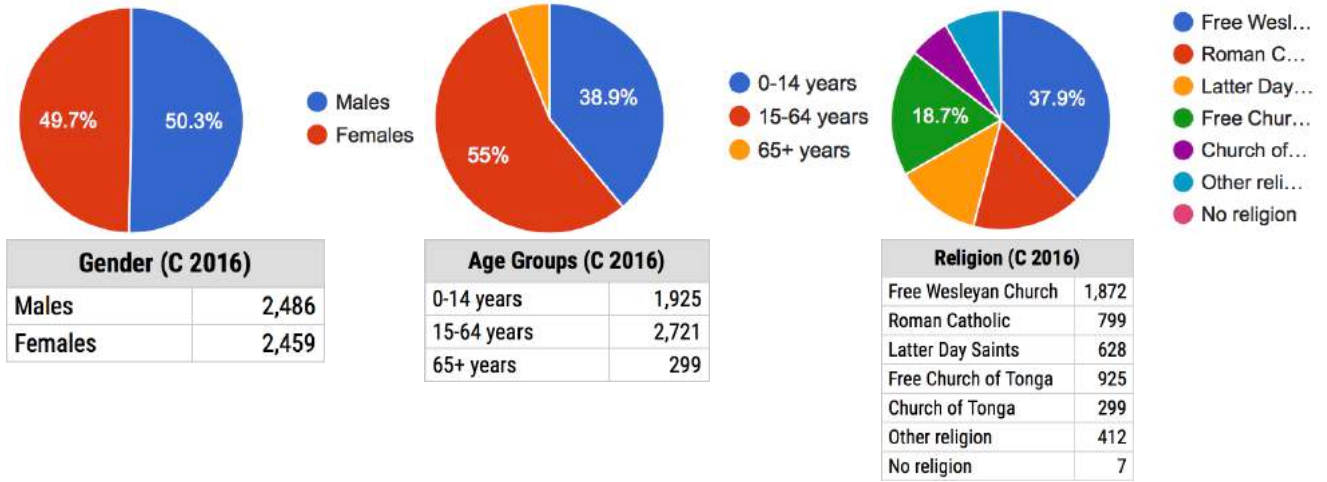
■ كيفية الوصول من هاأبي للمحافظات الرئيسية :

Ha'apai



■ التعداد السكاني لجزيرة هاأبي Haapai Island :

حسب آخر احصاء سكاني يبلغ عدد سكان المحافظة (٥٤١٩) نسمة ، ما يمثل نسبة (٤ ، ٥%) من إجمالي عدد السكان الكلي لمملكة تونغا وهو (١٠٠ ، ٢٠٩) نسمة .



■ المسلمون في المحافظة :

في انتظار من ينال شرف إبلاغهم الرسالة المحمدية .



٤ ايوا 'EUA



تعتبر ايوا Eua من أهم الجزر في مملكة تونغا بالرغم من صغرها وهي من أقرب الجزر لجزيرة تونغا تابو Tongatapu ولكن منفصلة اداريا عنها ، وتبلغ مساحتها ٨٧,٤٤ كم^٢ ويسكنها ٤٩٠٣ نسمة .

وهي الجزيرة الوحيدة التي بها نهر والذي يصب في ميناء اوهونوا Ohonua (العاصمة الادارية للجزيرة) وهي ايضا تتميز بوجود أول جسر بها في المملكة .

▼ أول وصول للأوروبيين :

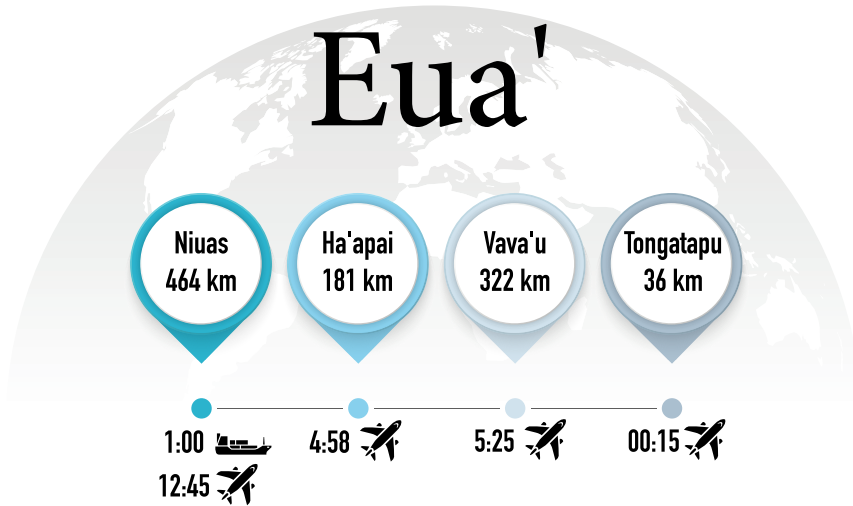
وأول اشارة للجزيرة في الخرائط الاوروبية كانت عن طريق ابييل تاسمان Abel Tasman والذي وصل اليها في ٢١ يناير ١٦٤٣ .

تنقسم ايوا الى قسمين : ايوا موتوا (ايوا القديمة) في الشمال وتتكون من ٦ قرى وعدد سكانها ٢٩٤٩ نسمة ، ايوا نيوافو (ايوا الجديدة) في الجنوب وبها ٩ قرى ويسكنها ٢٢٥٧ نسمة .

■ كيفية الوصول من نوكا ألوفا العاصمة إلى ايوا Eua:

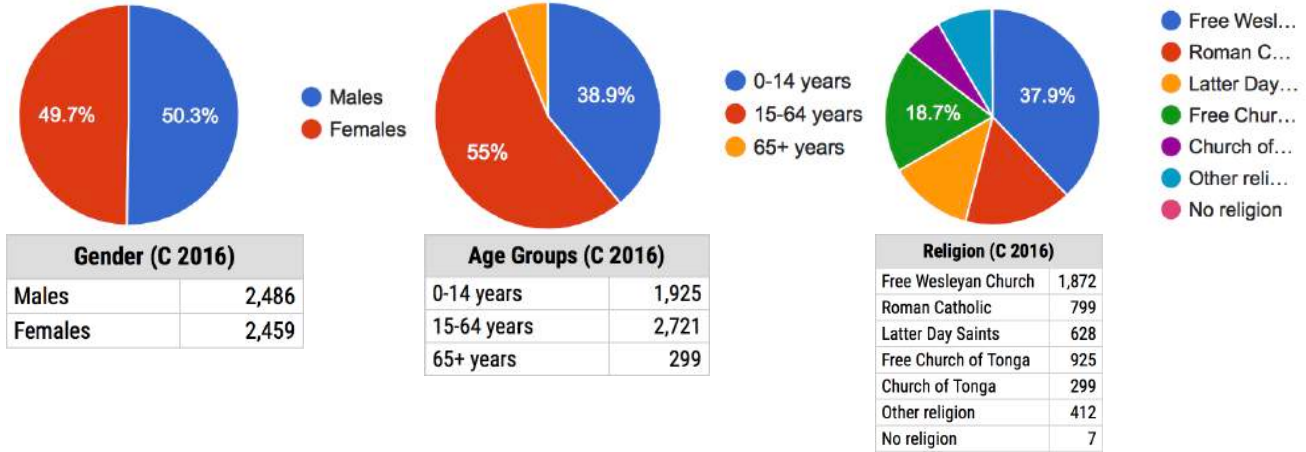
تبعد ايوا عن العاصمة نوكا الوفا ٣٦ كم ويمكن الوصول بالطائرة وللحصول على تفاصيل الوصول وأسعار التذاكر مسح رمز (QR) الموجود على الخارطة .

■ كيفية الوصول من ايوا للمحافظات الرئيسية :



■ التعداد السكاني لجزيرة ايوا Eua Island :

حسب آخر احصاء سكاني يبلغ عدد سكان المحافظة (٤٩٠٣) نسمة ، ما يمثل نسبة (٤,٨ ٪) من إجمالي عدد السكان الكلي لمملكة تونغا وهو (١٠٠,٢٠٩) نسمة .



■ المسلمون في المحافظة :

في انتظار من ينال شرف إبلاغهم الرسالة المحمدية .

0 نيويا NIUAS



Jacob Le Maire Cornelisz



Willem Schouten

تقع نيويا Niua في الجزء الشمالي من مملكة تونغا وتتكون من ثلاث جزر (نياوافو و نياتوبوتابو و تافاهي) (Niuafou, Niuatoputapu and Tafahi) وتبلغ المساحة الاجمالية للجزيرة ٦٩, ٧١ كم ويسكنها ١١٥٠ نسمة . وتعتبر قرية هيهيفو Hihifo أكبر قرية في جزيرة نياتوبوتابو Niuatoputapu .

▼ أول وصول للأوروبيين :

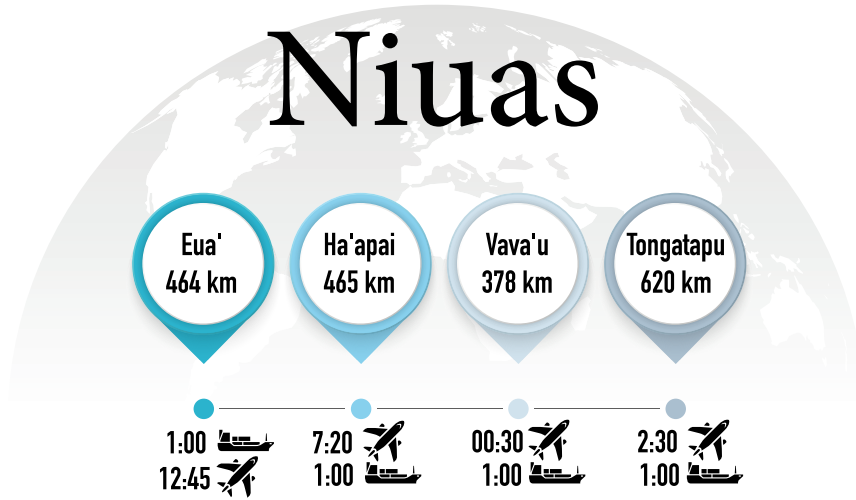
كانت جزيرة نيويا في مواجهة السفن الاوربية عام ١٦١٦م بقيادة كل من وليام سكوترن Willem Schouten و يعقوب كورنيليز Jacob Le Maire Cornelisz اثناء حروبهم الاستعمارية للمناطق المختلفة في العالم .

■ كيفية الوصول من نوكا ألوفا العاصمة إلى نيواس :Niuas



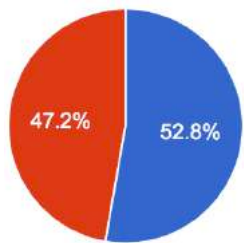
تبعد نيواس عن العاصمة نوكا ألوفا ٦٢٠ كم ويمكن الوصول بالطائرة و الباخرة وللحصول على تفاصيل الوصول وأسعار التذاكر مسح رمز (QR) الموجود على الخارطة .

■ كيفية الوصول من نيواس للمحافظات الرئيسية :

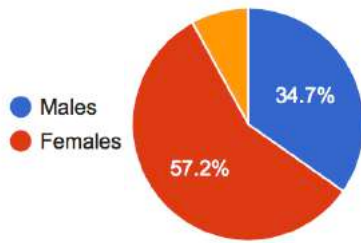


■ التعداد السكاني لجزيرة نيواس Niuas Island :

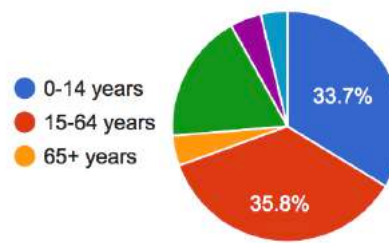
حسب آخر احصاء سكاني يبلغ عدد سكان المحافظة (١١٥٠) نسمة ، ما يمثل نسبة (١٤ , ١%) من إجمالي عدد السكان الكلي لمملكة تونغا وهو (١٠٠ , ٢٠٩) نسمة .



Gender (C 2016)	
Males	650
Females	582



Age Groups (C 2016)	
0-14 years	428
15-64 years	705
65+ years	99



Religion (C 2016)	
Free Wesleyan Church	415
Roman Catholic	441
Latter Day Saints	52
Free Church of Tonga	224
Church of Tonga	54
Other religion	46



■ المسلمون في المحافظة :

في انتظار من ينال شرف إبلاغهم الرسالة المحمدية .

■ المعطيات المتوفرة على أرض الواقع :

- ١ . وجود مركز إسلامي مهياً لإقامة عدد من الأنشطة .
- ٢ . المسلمين ينتظمون تحت جهة معترف بها محليا ودوليا .
- ٣ . عدد من الشباب الطموحين .
- ٤ . أقرب جزيرة لفيجي .
- ٥ . قابلية السكان للاستماع والتعرف على الاسلام .

■ للتواصل مع ممثلي الجزر :

● رابطة مسلمي فيجي

الهاتف : +679-338-4566

الهاتف : +679-992-1786

الهاتف : +679-924-6379

www.fjimuslimleague.org

fjimuslim@connect.com.fj

● الوقف الخيري للتنمية والتعليم بالباسيفيك أستراليا / نيوزيلندا ، (محمد الرقاد)

الهاتف : +61-482-623-089

الهاتف : +64-221-269-419

mragad@hotmail.com



4



جزر سليمان

Solomon Island



معلومات عامة عن الجزيرة



الاسم باللغة الانجليزية: **The Soloman Island**

الموقع: ارخبيل من الجزر الممتدة شرق بابوا نيوغينيا وشمال فانواتو بمساحة تقدر بأكثر من ٢٨٠٠٠ كم^٢.

العاصمة: هونيارا Honiara.

السكان: ٧٢١,٤٥٥ نسمة .

Name	Abbr.	Status	Capital	Area A-L (km ²)	Population	Population	Population	Population	Population
					Census (C) 1976-02-07	Census (C) 1986-11-23	Census (C) 1999-11-21	Census (C) 2009-11-23	Census (Cp) 2019-11-24
Central	CEN	Prov	Tulagi	615	11,683	16,655	21,577	26,051	30,326
Choiseul	CHO	Prov	Taro	3,837	10,349	13,569	20,008	26,372	30,619
Guadalcanal	GUA	Prov	Honiara	5,336	31,677	49,831	60,275	106,023	154,150
Honiara	HON	Cap	Honiara	22	14,942	30,413	49,107	73,143	130,176
Isabel	ISA	Prov	Buala	4,136	10,420	14,616	20,421	26,158	30,399
Makira-Ulawa	MAK	Prov	Kirakira	3,188	14,891	21,796	31,006	40,419	52,006
Malaita	MAL	Prov	Auki	4,225	60,043	80,032	122,620	152,307	173,347
Rennell & Bellona	REN	Prov	Tigoa	671	1,893	1,802	2,377	3,041	4,091
Temotu (Eastern Islands)	TEM	Prov	Lata	868	10,945	14,781	18,912	21,362	22,132
Western	WES	Prov	Gizo	7,509	29,980	41,681	62,739	76,649	94,209
Solomon Islands	SLB		Honiara	30,407	196,823	285,176	409,042	551,525	721,455

جدول توضيحي لأعداد سكان الجزيرة والمحافظات التابعة لها خلال أعوام محددة

اللغات: اللغة الرسمية هي اللغة الانجليزية.

الدين: ٩٢٪ من سكان الجزيرة يدينون بالمسيحية على شكل طوائف مختلفة بينما يؤمن ٥٪ من السكان بمعتقدات وثنية محلية وما تبقى مقسم بين المسلمين والبهائيين واتباع طوائف مسيحية غير تقليدية .

المناخ: مناخ استوائي مع درجة حرارة ثابتة وموسم اعاصير استوائية .

نظام الحكم: ديموقراطية برلمانية من خلال الحزب الواحد مع اعتراف بالملكية البريطانية كمرجع وطني .

التوقيت: ١١ ساعة اضافية عن جرينتش .

المعلومات الاقتصادية: يعتمد اغلب سكان جزر سليمان على الزراعة وصيد الأسماك واحتطاب الغابات مع اعتماد كبير على استيراد المواد البترولية والطاقة .

تعتبر جزر سليمان من المناطق الغنية بمعادن الزنك والنيكل والذهب والرصاص لكن ضعف الاستثمار الخارجي والدعم الحكومي يقلل من فرص دعم الاقتصاد من خلال تلك المخزونات من المعادن .
ساهم وجود قوة دعم عسكرية في الجزيرة والمسماة باختصار RAMSI بمشاركة العديد من الدول الجوار في ايقاف العنف الطائفي وساهم ذلك في توفير الامن مما سمح بجهود اعادة البناء وكذلك دعم النمو السنوي للاقتصاد .

السياحة الطبيعية وخاصة رياضة الغوص تشكل النسبة الاكبر من الدخل السنوي السياحي للجزيرة لكن ضعف البنية التحتية والاستثمارات في الجزر يشكل عائقا لنمو هذا القطاع .

المخاطر العامة في الجزيرة :

المخاطر الطبيعية : يشهد ارخييل جزر سليمان بعض الزلازل كان آخرها زلزال شهر فبراير عام ٢٠١٣م والذي ضرب سواحل جزيرة سانتا كروز بمقياس ٨ ريختر.

المخاطر تجاه البشر : تعاني جزر سليمان من تفشي تجارة البشر عن طريق قنوات تهريب الاسيويين للجزيرة ومنها لدول اخرى كما تنشط تجارة تبني الاطفال الغير رسمية من جزر سليمان الى دول اخرى .

التعليم في الجزيرة : ضعف التعليم والدعم الحكومي لقطاع التعليم ساهم في محدودية اعداد الاطفال المتحقين في المدارس حيث يتمكن فقط ٦٠% من اطفال جزر سليمان من الالتحاق بالتعليم الحكومي ، يظهر ضعف الحكومة في محاربة الامية ونشر التعليم في الجزيرة من خلال ضعف الدعم المقدم لقطاع التعليم من ١٣% من الميزانية في عام ١٩٩٠م الى ٩,٧% فقط عام ١٩٩٨م .

كيفية الوصول : مطار هونيبارا الدولي هو المطار الدولي الوحيد في الجزيرة مع وجود اكثر من ٣٥ مطارا محليا بمدرج طائرات ترابي (غير مسفلت) .

المسلمون في السلمون : دخل الاسلام جزر سليمان تقريبا عام ٢٠٠١م من خلال الاعمال الدعوية في الجزيرة وخاصة العاصمة هونيبارا وتم بناء مسجد في العاصمة من خلال الدعم الخارجي ويتم حاليا إرسال بعض المسلمين لجزيرة فيجي لتعلم امور دينهم .

بدأ الاسلام في جزر سليمان من خلال اول المهتمين الاخ توفيق والذي اهتدى للاسلام من خلال عمله كمرشد لفرق الدعوة القادمة للجزيرة.

يبلغ تعداد مسلمي جزر سليمان حوالي العشرة في المائة من السكان موزعين على اكثر من تسع جزر وخاصة جزيرتي مالايئا وجوادا كانال يرأسهم حاليا الشيخ مصطفى راضي.



يوجد حاليا مسجد في العاصمة هونيبارا ومسجد آخر في مدينة فاتالاياكا والعديد من اماكن الصلاة في عدة قرى متفرقة ، يحتاج مسلمو الجزيرة الى الدعم من خلال توفير المصاحف باللغة العربية والانجليزية وكذلك دعم الدروس الدينية المقامة في المساجد والمصليات ودعم اعمال البناء والمتوقفة في مساجد الجزر .



المحافظات الرئيسية بجزر السلمون



١- جوادا كانال

(Guadalcanal)

٢- مالايئا (malaita)

٣- ويسترن (western)

٤- ماكيرا - آلووا

(Makira-ulawa)

٥- شيزول (choiseul)

٦- سنترال (central)

٧- تيموتو (temotu)

٨- رينيل و بيلونا

(Rennell & Bellona)

1 جوادا كانال Guadalcanal



جوادا كانال هي احدى الجزر الرئيسية لمحافظة جوادا كانال ويطلق عليها السكان المحليون اسم اساتابو وتقع في شمال شرق استراليا وهي الجزيرة الاكبر من حيث المساحة بين الجزر المكونة لجزر سليمان حيث تبلغ مساحتها ٥,٣٠٢ كم^٢ وهي ايضا الجزيرة الثانية من حيث عدد السكان بعد جزيرة مالاتيا حيث أن عدد سكان المحافظة ١٥٠,٠٧٠ نسمة وهي مغطاة بالغابات وفي وسط الجزيرة سلسلة جبلية .

أول وصول للأوروبيين :

وكان أول من زار الجزيرة من الغربيين هو المستكشف الأسباني الفارو Álvaro de Mendaña de Neira عام ١٥٦٨م وأطلق عليها اسم المكان الذي ولد فيه أحد أعضاء بعثة الاستكشاف وهو بيدرو دي اوتاج في الأندلس واسمه وادي الخانات (Valley of the Stalls) أثناء حكم المسلمين للأندلس . في القرن الثامن و التاسع عشر بدأت مجموعات من الاوروبيين سواء الصيادين أو المبشرين بالمسيحية بالوصول للجزيرة وايضا بدأت شركات اجنبية بالوصول مثل الشركات الخاصة بالمتاجرة بالعبيد فمنذ ستينات القرن الثامن عشر بلغ عدد العبيد الذين تم ترحيلهم من جزيرة جوادا كانال ومن غيرها من الجزر القريبة نحو ٦٠ الف من السكان الاصليين الى كل من فيجي و استراليا للعمل في الزراعة ولم تتوقف هذه التجارة حتى تسعينات القرن الثامن عشر كانت جزيرة جوادا كانال من بين الجزر التي تتبع بريطانيا بينما سيطرت المانيا على الاجزاء الشمالية من جزر سليمان قبل أن تتنازل عنها لبريطانيا عام ١٨٩٩ م .



Álvaro de Mendaña de Neira



ارادت اليابان أن تقوم بعمل طوق دفاعي وذلك بالتوسع في المستعمرات الجديدة التي أضافتها من خلال السيطرة على عدد من جزر المحيط الهادئ خلال الحرب العالمية الثانية كانت الجزيرة



مسرح لعمليات قتال بين القوات اليابانية و الأمريكية وقد وصلت القوات اليابانية الى جزيرة جوادا كانال مايو ١٩٤٢م Lunga point باشرت القوات اليابانية في بناء قاعدة جوية في الساحل الشمالي للجزيرة في المنطقة وفي حال اكتملت القاعدة الجوية فإنها ستمثل تهديد كبير لقوات الحلفاء و خصوصا استراليا وعليه فقد تحركت قوة امريكية في شهر اغسطس ١٩٤٢م لطرد القوات اليابانية من القاعدة وكانت هناك مناوشات بين القوتين استمرت ٦ أشهر حتى خرجت القوات اليابانية من الجزيرة Henderson في شهر فبراير ١٩٤٣م

قامت القوات الأمريكية بإتمام بناء القاعدة الجوية وتم تسمية القاعدة بإسم قاعدة هندرسون وكان النصر من حليف الأخيرة و أصبحت هونيارا في شمال الجزيرة عاصمة جزر سليمان البريطانية هونيارا عاصمة اقليم جوادا كانال و ايضا عاصمة دولة جزر سليمان و عليه فإن العاصمة نالت حصة أعلى في التطور والاهتمام الحكومي أكثر من باقي المناطق حيث أنه في الفترة بين ١٩٦٠ و



١٩٧٠م كان ثلثا الدخل القومي يصرف على مشاريع البنى التحتية في العاصمة على الرغم من أن التعداد السكاني للعاصمة يمثل ٥% من اجمالي سكان جزر سليمان .

ضربت موجة عنف بين السكان خلال اواخر تسعينات القرن العشرين و بدايات القرن الواحد والعشرين وكان لها الاثر الواضح على قطاع السياحة الذي عانا من ركود شديد بسبب عزوف السياح عن القدوم لجزر سليمان وهذا ادى الى انخفاض الناتج المحلي والذي يعتمد على السياحة.

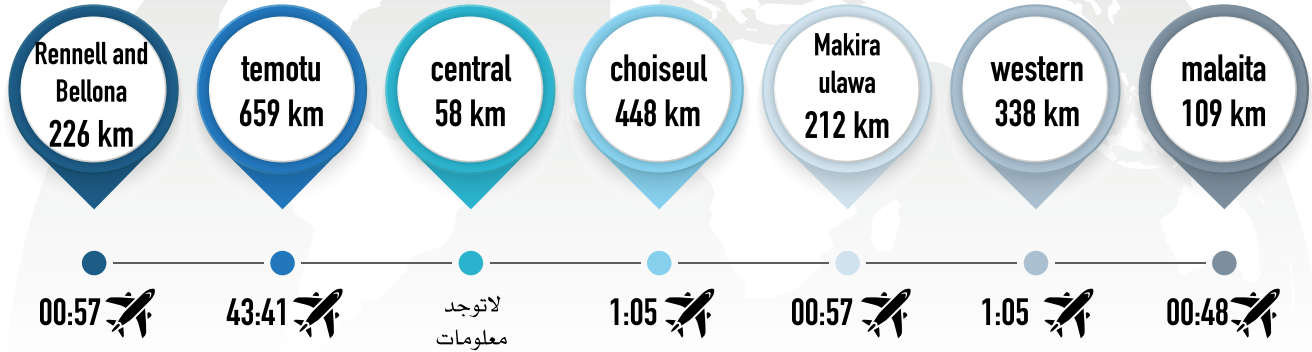
■ كيفية الوصول من فيجي إلى جوادا كانال Guadalcanal :

تبعد محافظة جوادا كانال عن جزيرة فيجي مسافة ٢,٠٨٢,٠٢ كم ويمكن الوصول لها بالطائرة وللحصول على تفاصيل الوصول وأسعار التذاكر مسح رمز (QR) الموجود على الخارطة .



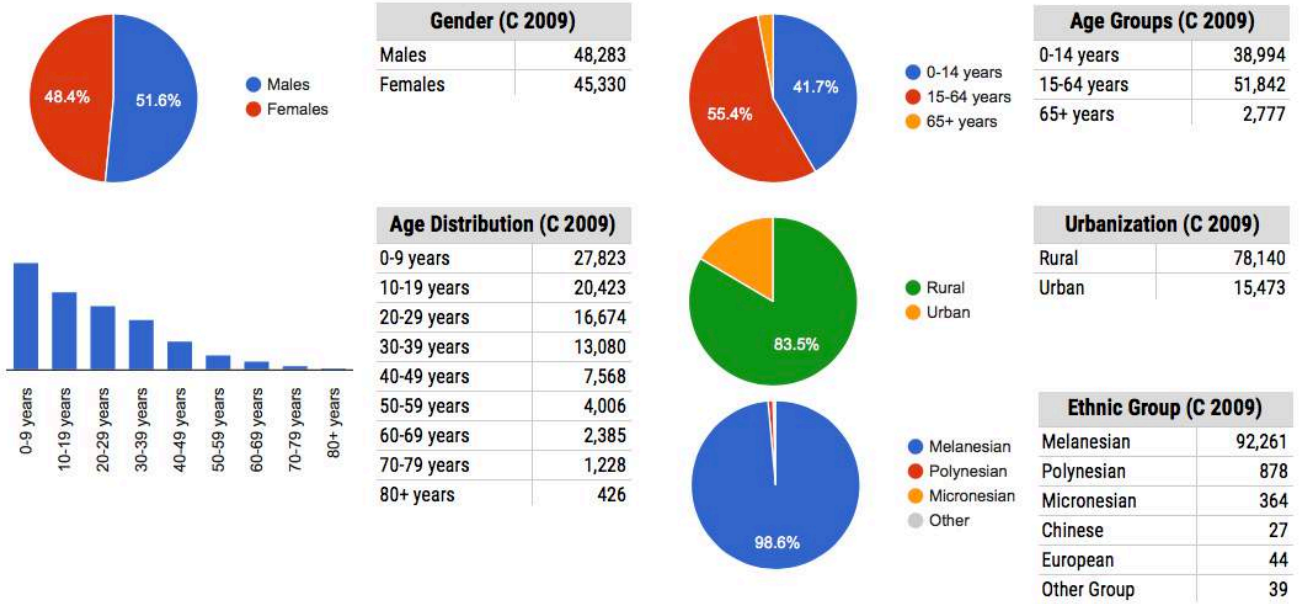
■ كيفية الوصول من جوادا كانال للمحافظات الرئيسية :

Guadalcanal



■ التعداد السكاني لجواداكانال :

حسب آخر احصاء سكاني يبلغ عدد سكان المحافظة (١٥٠,٠٧٠) نسمة ، ما يمثل نسبة (٢٢%) من إجمالي عدد السكان الكلي لجزر سليمان وهو (٦٨٠,١٧٠) نسمة .



■ المسلمون في المحافظة :

يوجد مسجد بالعاصمة وللوصول الى المسجد مسح رمز QR .



مالايتا malaita

محافظة مالايتا هي المحافظة الأكبر من حيث عدد السكان من بين ٩ محافظات أخرى تمثل دولة جزر سليمان وأعطيت المحافظة هذا الاسم بناء على اسم أكبر جزيرة بها وهي جزيرة مالايتا وتعرف أيضا باسم مالايتا الكبرى وهناك أيضا مالايتا الصغرى بالإضافة الى سيكاينا و اونتونغ.

▼ أول وصول للأوروبيين :

كانت مالايتا قد خضعت للتاج البريطاني عام ١٨٩٣م عندما أعلن الكابتن جيبسون جزر سليمان الجنوبية تحت الحماية البريطانية ، تعتبر مدينة اوكي هي عاصمة المحافظة و اكبر مدنها ، ويعتبر قطاع السياحة من أكبر القطاعات في هذه المحافظة وذلك لقرب مدينة أوكي من بحيرة لانغا لانغا السياحية .

shell-money والذي يستخدم كعملة نقدية في هذه المحافظة وفي غيرها من الجزر وهذه العملة تتكون من أصداف يتم تصنيعها و ربطها بخيط ويتم استعمالها كمهر يقدم من العريس للعروس وفي التعويضات والوحدة المستخدمة تعرف بـ tafuliae ويبلغ طولها ١,٥ متر ومازالت هذه العملة مستخدمة حتى الآن بين سكان بحيرة لانغا لانغا .



▼ مدينة أوكي Auki :

أوكي هي عاصمة اقليم مالايتا وتقع في شمال غرب جزيرة مالايتا عند نهاية بحيرة لانغا لانغا الشمالية ، وهي من أكبر مدن جزر سليمان ، وتوجد رحلات يومية بين العاصمة هونيارا و أوكي جوا وبحرا . بالنسبة للكهرباء فهي متوفرة و كذلك الطريق

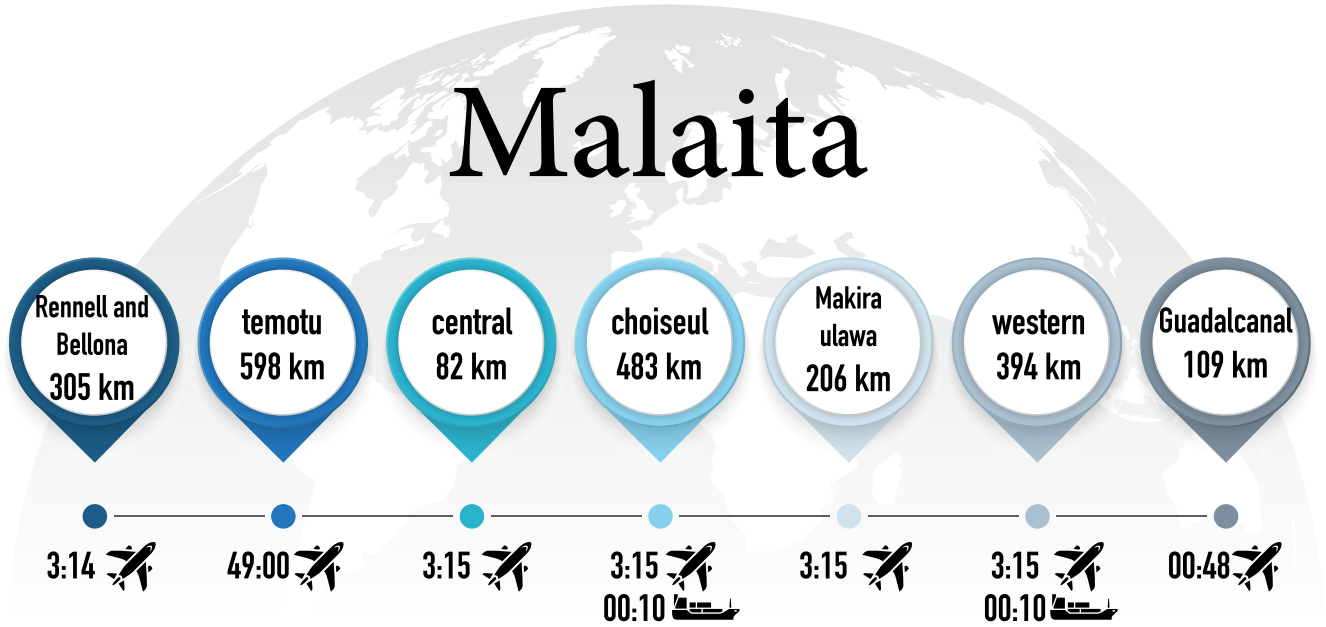


مسفلة الى المطار ، وفي سوقها الجديد الذي بني بتبرع من حكومة اليابان تباع الفواكه والخضروات الاسماك الطازجة يوميا . وهناك ارتفاع في عدد السياح .

■ كيفية الوصول من جوادا كانال Guadalcanal إلى مالايता Malaita :

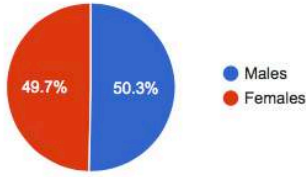
تبعد محافظة مالايता عن محافظة جوادا كانال مسافة ١٠٩ كم ويمكن الوصول بالطائرة وللحصول على تفاصيل الوصول وأسعار التذاكر مسح رمز (QR) الموجود على الخارطة .

■ كيفية الوصول من مالايता للمحافظات الرئيسية :

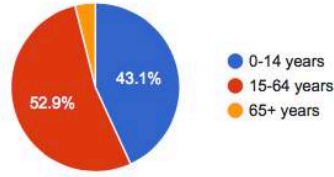


■ التعداد السكاني لجزيرة مالايता Malaita Island :

حسب آخر احصاء سكاني يبلغ عدد سكان المحافظة (١٥٩,٣٣٠) نسمة ، ما يمثل نسبة (٢٣,٤%) من إجمالي عدد السكان الكلي لجزر سليمان وهو (٦٨٠,١٧٠) نسمة .



Gender (C 2009)	
Males	69,232
Females	68,364

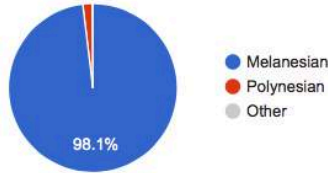
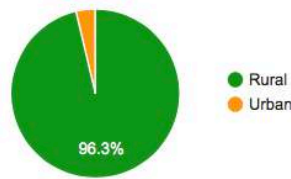


Age Groups (C 2009)	
0-14 years	59,356
15-64 years	72,854
65+ years	5,386

Urbanization (C 2009)	
Rural	132,491
Urban	5,105

Ethnic Group (C 2009)	
Melanesian	134,946
Polynesian	2,466
Micronesian	59
Chinese	66
European	18
Other Group	41

Age Distribution (C 2009)	
0-9 years	41,378
10-19 years	31,913
20-29 years	21,554
30-39 years	17,047
40-49 years	10,487
50-59 years	7,048
60-69 years	4,861
70-79 years	2,346
80+ years	962



■ المسلمون في المحافظة :

في انتظار من ينال شرف إبلاغهم بالرسالة المحمدية .

٣ المحافظة الغربية / Western



المحافظة الغربية هي الأكبر من حيث المساحة بين المحافظات التسع الأخرى وتتميز بأنها الأجمل والأفضل لرياضة الغوص وغيرها من الرياضات البحرية .

▼ أول وصول للأوروبيين :

عندما وصلت أولى البعثات التبشيرية إلى الجزيرة بقيادة Rev. John Frances Goldie بدأ التواجد المسيحي في الجزيرة عام ١٩٠٢م وكان الهدف هو نشر البروستانتية بين سكان الجزيرة

، وبعد ذلك قام الدكتور ادوارد سايرس Dr Edward Sayers بإنشاء مستشفى جيزو Gizo بين عامي ١٩٢٧ و ١٩٣٤م وقاد عملية علاج مرضى الملاريا وغيرها من الأمراض .

جيزو Gizo هي العاصمة الإدارية للمحافظة ويبلغ تعداد سكانها حوالي ٣٠٠٠ نسمة ويوجد في العاصمة مطار والعاصمة من المناطق السياحية المعروفة عالميا لما تحويه من فنادق و مطاعم و أنشطة سياحية متنوعة ، جيزو هي عاصمة الاقليم الغربي وهي ثاني أكبر مدينة وتبعد تقريبا ٢٨٠ km وهي تقع جنوب غرب جزيرة كولومبانغارا .



Dr Edward Sayers

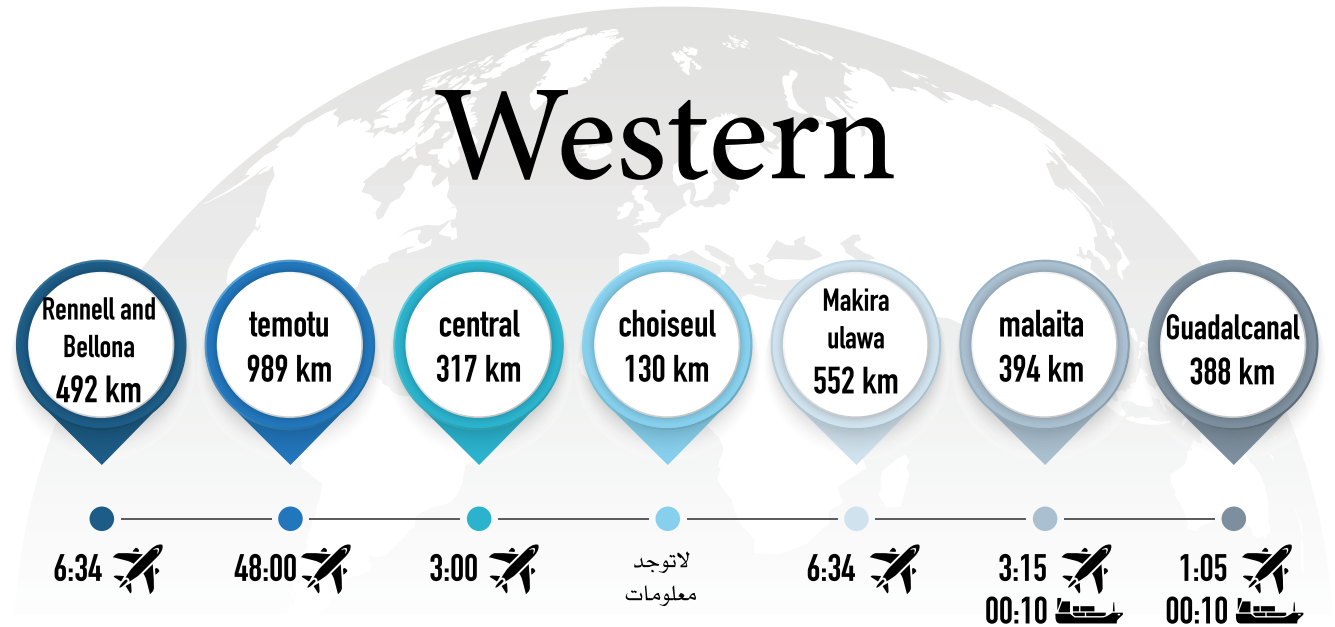


في جزيرة نوساتيوب Nusatupe القريبة من جيزو يوجد مدرج طائرات صغير ، وتعتبر الجزيرة مقصد مشهور لرياضة الغوص وركوب الامواج ، لدى قبيلة جيزو سمعة تاريخية سيئة بأنهم كانوا يقتلون الاشخاص من القبائل الاخرى ويحتفظون بها وهذا أدى الى أن القبائل الاخرى اجتمعت على قتالهم والقضاء عليهم ولم يبق من القبيلة إلا امرأة و أبنها فقط ، وقد كانت جيزو عرضة لموجة من الزلازل و التسونامي خلال الاعوام السابقة مخلفة دمارا كبيرا في الممتلكات والأرواح .

■ كيفية الوصول من العاصمة هونيارا إلى المحافظة الغربية Western:

تبعد المحافظة الغربية عن العاصمة هونيارا مسافة ٢٨٨ كم ويمكن الوصول بالطائرة وللحصول على تفاصيل الوصول وأسعار التذاكر مسح رمز (QR) الموجود على الخارطة .

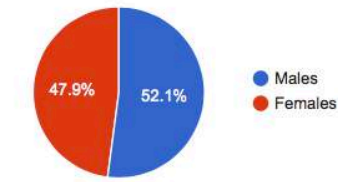
■ كيفية الوصول من المحافظة الغربية للمحافظات الرئيسية :



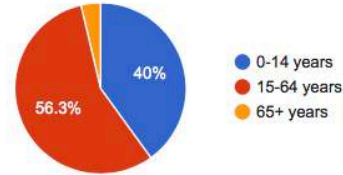
■ التعداد السكاني للمحافظة الغربية Western :



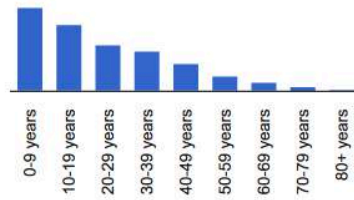
حسب آخر احصاء سكاني يبلغ عدد سكان المحافظة (٩٧٢٠٠) نسمة ، ما يمثل نسبة (١٤,٢%) من إجمالي عدد السكان الكلي لجزر سليمان وهو (٦٨٠,١٧٠) نسمة .



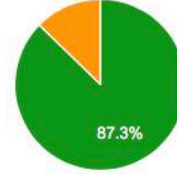
Gender (C 2009)	
Males	39,926
Females	36,723



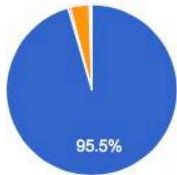
Age Groups (C 2009)	
0-14 years	30,669
15-64 years	43,152
65+ years	2,828



Age Distribution (C 2009)	
0-9 years	21,473
10-19 years	17,031
20-29 years	12,007
30-39 years	10,392
40-49 years	7,375
50-59 years	4,153
60-69 years	2,484
70-79 years	1,347
80+ years	387



Urbanization (C 2009)	
Rural	66,894
Urban	9,755



Ethnic Group (C 2009)	
Melanesian	73,188
Polynesian	323
Micronesians	2,753
Chinese	102
European	97
Other Group	186

■ المسلمون في المحافظة :

في انتظار من ينال شرف إبلاغهم بالرسالة المحمدية .

ع ماكيرا - ألوا / Makira-Ulawa



تعتبر جزيرة ماكيرا هي الجزيرة الأهم في محافظة ماكيرا - ألوا حيث يبلغ التعداد السكاني فيها تقريبا ٥٤٠٠٠ نسمة وعاصمة المحافظة هي كيراكيرا Kirakira وتتكون المحافظة من الجزر التالية ماكيرا - ألوا و اوكي ني ماسي Uki Ni Masi و اواراها Owaraha و اواركي Owariki و بيو Pio وغيرها من الجزر الأخرى الصغيرة

، تبلغ مساحة جزيرة ماكيرا ٣٠٩٠ كم^٢ وهناك سلسلة جبلية تمتد الى منتصف الجزيرة وأعلى نقطة في الجزيرة ترتفع ١٠٤٠ م عن سطح البحر. وفي الجزيرة عدد كبير من التماسيح وايضا سواحلها تزورها انواع أخرى من الحيوانات البحرية لوضع بيضها مثل السلاحف ، ايضا الجزيرة بها انواع عديدة من الطيور والحيوانات المختلفة وانواع نادرة من الاشجار وهذا اعطى أهمية أخرى للجزيرة .

▼ العاصمة الادارية كيرا كيرا Kirakira

هي العاصمة المحلية لمنطقة ماكيرا - أولووا وهي تقع في الساحل الشمالي لجزيرة ماكيرا ويسكنها حوالي ٢٥٠٠ نسمة .

وتتوفر بالعاصمة المياه والكهرباء إلا أنها تتقطع لساعة أو ساعتين يوميا و توجد شبكة هاتفية لكن الانترنت يمكن استخدامه في مكتب البريد ويعيش معظم سكان الجزيرة في منازل محلية من القش ، هناك رحلات من العاصمة هونيبارا وغيرها من المدن الى مطار كيراكيرا على طيران جزر سليمان بواقع اربع رحلات اسبوعيا، المدرج ترابي




Kirakira airport

وفي حال هطول الامطار يكون من الصعب الهبوط علما بأن الطائرات المستخدمة هي من نوع داش ٨ ، وهناك عدد من اللغات المحلية ولكن الانجليزية هي اللغة الرسمية في المدارس والمستشفيات . التعليم الزامي في المرحلة الابتدائية وهناك عدد من المدارس و الرسوم الدراسية وإن كانت متواضعة (\$ ٢٥٠) امريكي في العام إلا أن السكان المحليين يجدون صعوبة كبيرة في دفعها وعلى الطلبة مغادرة الجزيرة لإكمال تعليمهم الجامعي.

يوجد مستشفى صغير بسعة ٣٠ سريراً وطبيب حكومي واحد و عدد ٤٠ ممرضة وهناك ٢ من اليابانيين بموجب مذكرة تفاهم لمدة عامين بين الحكومة اليابانية و حكومة جزر سليمان احدهما ممرض و الاخر أخصائي علاج طبيعي.



Kirakira Hospital

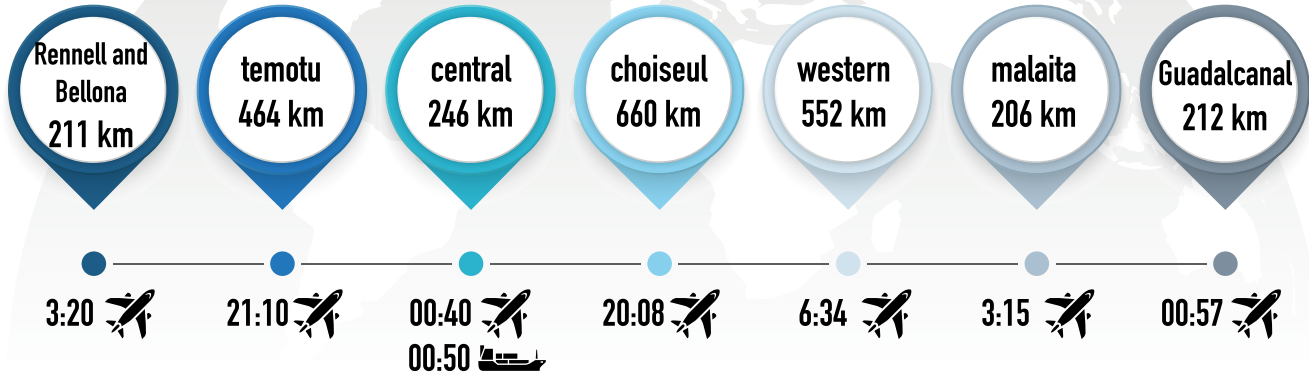


■ كيفية الوصول من العاصمة هونيبارا إلى ماكيرا - آلووا Makira-Ulawa :

تبعد محافظة ماكيرا - آلووا عن العاصمة هونيبارا مسافة ٢١٢ كم ويمكن الوصول بالطائرة وللحصول على تفاصيل الوصول وأسعار التذاكر مسح رمز (QR) الموجود على الخارطة .

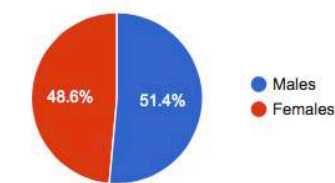
■ كيفية الوصول من ماكيرا - آلوا للمحافظات الرئيسية :

Makira-Ulawa

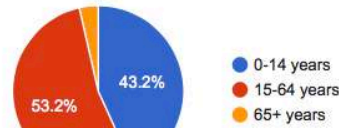


■ التعداد السكاني لمحافظة ماكيرا - آلوا :

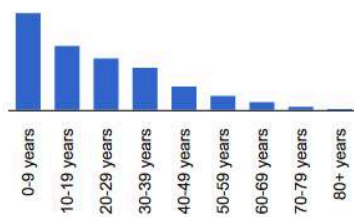
حسب آخر احصاء سكاني يبلغ عدد سكان المحافظة (٥٤٠٠٠) نسمة ، ما يمثل نسبة (٧,٩%) من إجمالي عدد السكان الكلي لجزر سليمان وهو (٦٨٠,١٧٠) نسمة .



Gender (C 2009)	
Males	20,789
Females	19,630



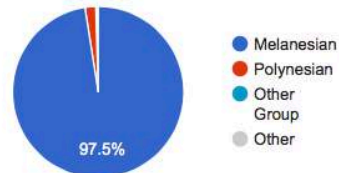
Age Groups (C 2009)	
0-14 years	17,463
15-64 years	21,511
65+ years	1,445



Age Distribution (C 2009)	
0-9 years	12,680
10-19 years	8,323
20-29 years	6,728
30-39 years	5,576
40-49 years	3,104
50-59 years	1,903
60-69 years	1,228
70-79 years	625
80+ years	252



Urbanization (C 2009)	
Rural	38,345
Urban	2,074



Ethnic Group (C 2009)	
Melanesian	39,414
Polynesian	821
Micronesian	29
Chinese	37
European	6
Other Group	112

■ المسلمون في المحافظة :

في انتظار من ينال شرف إبلاغهم بالرسالة المحمدية .

5 شيزول / Choiseul



محافظة شيزول هي إحدى محافظات جزر سليمان التسع وتقع جنوب جزيرة بوغانفيلي التابعة لبابوا نيو غينيا ويبلغ تعداد سكان المحافظة ٣٥٨٧٠ نسمة أما مساحتها فهي ٣٨٣٧ كم^٢. تتكون المحافظة من ثلاث جزر رئيسية هي تشيزول

Choiseul و واغينا Wagina مساحتها ٢٤٣ كم^٢ و روب روي Rob Roy مساحتها ٢٠٠ كم^٢ ، جزيرة تشيزول تعرف عند السكان المحليين بجزيرة لاورا Lauru وتبلغ مساحتها ٣٢٩٤ كم^٢ وعاصمة المحافظة هي جزيرة تارو Taro التابعة لجزيرة تشيزول ، عندما وصل السكان المحليون لأول مرة الى الجزيرة الرئيسية (تشيزول) اطلقوا عليها لاورا .

▼ أول وصول للأوروبيين :

في عام ١٥٦٨م اطلق عليها المستكشف الأسباني Álvaro de Mendaña de Neira اسم جزيرة سان ماركوس San Marcos وكان ذلك في يوم Saint Mark علما بأنه لم يطأ بقدمه الجزيرة وانما شاهدها من جزيرة سانتا ايزابيلا Santa Isabel بعد مائتي عام المستكشف الفرنسي لويس انتونيو بوغانفيلي



Álvaro de Mendaña



Louis Antoine



San Marcos

رأى الجزيرة وسماها جزيرة شيزول على أسم وزير خارجية فرنسا وذلك عام ١٧٦٨م .

واليوم فإن أشهر اسمين للجزيرة هما شيزول و لورا ، شيزول كانت من الجزء الخاضع لسيطرة الالمان من عام ١٨٨٤م حتى عام ١٨٩٩م حتى قام الالمان بتسليم الجزيرة مع

جزر أخرى الى بريطانيا ، في خلال الحرب العالمية الثانية خضعت الجزيرة لسيطرة اليابانيين . الخدمات الصحية في محافظة شيزول جيدة حيث يوجد في المحافظة ٢٦ مركز صحي و المستشفى الرئيسي هو مستشفى تارو ، بدأت الحملات التبشيرية على شيزول عام ١٩٠٤م ولكنها لم تنجح تبعثها حملة ثانية في السنة التالية وكانت ناجحة ، بالقرب من الساحل الشمالي لجزيرة سيشول وبها المطار الخاص بالمحافظة وتحط به الطائرات التابعة للخطوط جزر سليمان والجزيرة قريبة



John A. Church

من مستوى البحر لدى فمن المتوقع وحسب رأي الباحث جون تشارش أن تكون الجزيرة من أوائل الجزر التي يتم إخلؤها وإعادة توطين سكانها بسبب تهديدات ارتفاع مستوى المياه في المحيط .

يعيش في الجزيرة بعض الحيوانات والطيور النادرة مثل نسر سانفورد و البطة السوداء و البقرة البحرية.




Commonwealth Scientific and Industrial Research Organisation

CSIRO

■ كيفية الوصول من العاصمة هونيارا إلى شيزول :

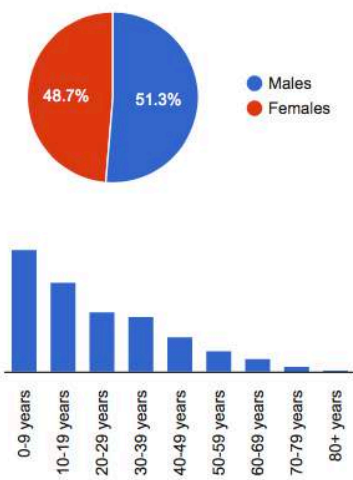
تبعد محافظة شيزول عن العاصمة هونيارا مسافة ٤٤٨ كم ويمكن الوصول بالطائرة وللحصول على تفاصيل الوصول وأسعار التذاكر مسح رمز (QR) .

■ كيفية الوصول من شيزول للمحافظات الرئيسية :

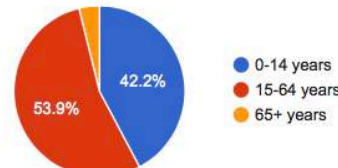


■ التعداد السكاني لمحافظة شيزول :

حسب آخر احصاء سكاني يبلغ عدد سكان المحافظة (٣٥٨٧٠) نسمة ، ما يمثل نسبة (٢, ٥%) من إجمالي عدد السكان الكلي لجزر سليمان وهو (٦٨٠,١٧٠) نسمة .



Gender (C 2009)	
Males	13,532
Females	12,840

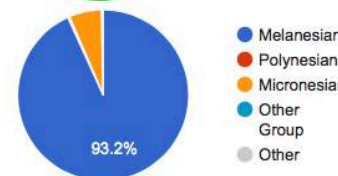


Age Groups (C 2009)	
0-14 years	11,139
15-64 years	14,212
65+ years	1,021

Age Distribution (C 2009)	
0-9 years	7,877
10-19 years	5,768
20-29 years	3,948
30-39 years	3,585
40-49 years	2,325
50-59 years	1,396
60-69 years	896
70-79 years	442
80+ years	135



Urbanization (C 2009)	
Rural	25,562
Urban	810



Ethnic Group (C 2009)	
Melanesian	24,577
Polynesian	89
Micronesian	1,616
Chinese	6
European	4
Other Group	80

■ المسلمون في المحافظة :

في انتظار من ينال شرف إبلاغهم بالرسالة المحمدية .



المحافظة الوسطى وتبلغ مساحتها ٦١٥ كم^٢ وتتكون من عدة جزر هي روسيل Russell و نيجيلا Nggela و فلوريدا Florida و سافو Savo ويبلغ عدد سكان المحافظة ٣٢١٧٠ نسمة وعاصمة المحافظة هي تولاغو ، تحمل المدينة نفس اسم الجزيرة التي توجد بها وهي عاصمة المحافظة وهي ذات مساحة صغيرة جنوب

ساحل نغيللا سول. وكانت عاصمة جزر سليمان البريطانية للفترة من ١٨٩٦ الى ١٩٤٢ م . وقد اختيرت الجزيرة من قبل البريطانيين بعد تفشي المرض في اربخيل جزر سليمان نظرا لأنها شبه معزولة عن باقي الجزر . في عام ٢٠١٩م تم توقيع اتفاقية بين الحكومة المحلية للجزيرة مع شركة صينية وذلك لتأجير الجزيرة لمدة ٧٥ عام إلا أن حكومة جزر سليمان اعتبرت التوقيع غير قانوني وتم الغاء التوقيع .

■ كيفية الوصول من العاصمة هونيارا إلى المحافظة الوسطى :

تبعد المحافظة الوسطى عن العاصمة هونيارا مسافة ٥٨ كم وللأسف لا يوجد معلومات متوفرة حول إمكانية الوصول .

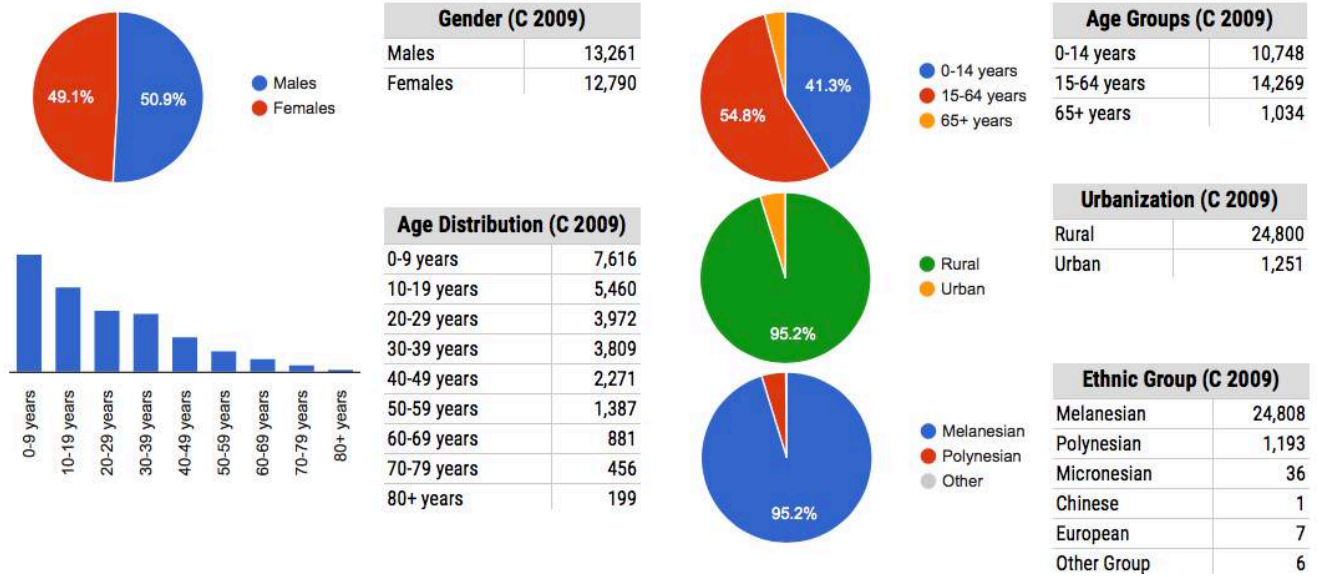
■ كيفية الوصول من المحافظة الوسطى للمحافظات الرئيسية :





■ التعداد السكاني للمحافظة الوسطى :

حسب آخر احصاء سكاني يبلغ عدد سكان المحافظة (٣٢١٧٠) نسمة ، ما يمثل نسبة (٤,٧%) من إجمالي عدد السكان الكلي لجزر سليمان وهو (٦٨٠,١٧٠) نسمة .



■ المسلمون في المحافظة :

في انتظار من ينال شرف إبلاغهم بالرسالة المحمدية .



v تيموتو / Temotu

محافظة تيموتو في اقصى الشرق وهذه المحافظة تعرف رسميا بأسم محافظة سانتا كروز وتتكون من مجموعتين من الجزر وتبلغ مساحة المحافظة ٨٩٥ km ويسكنها عدد ٢٤٩٩٠ نسمة ، وهناك عدة لغات يتحدث بها سكان المحافظة مثل لغة تيموتو و تاوماكو و تيكوبيا ، وقد تعرضت المحافظة في عام ٢٠١٢م الى زلازل ونتج عنه موجات تسونامي خلفت عدة وفيات و دمرت اكثر من ١٠٠ منزل وقطعت المياه والكهرباء عن المحافظة .

▼ العاصمة الادارية :

لاتا تعتبر العاصمة المحلية لجزيرة تيموتو ويسكنها تقريبا ٥٥٣ نسمة ويوجد بها عدد محدود من الفنادق وبها مكتب بريد و عدد من المحلات التجارية ، بالمدينة مدرج ترابي صغير لإستقبال

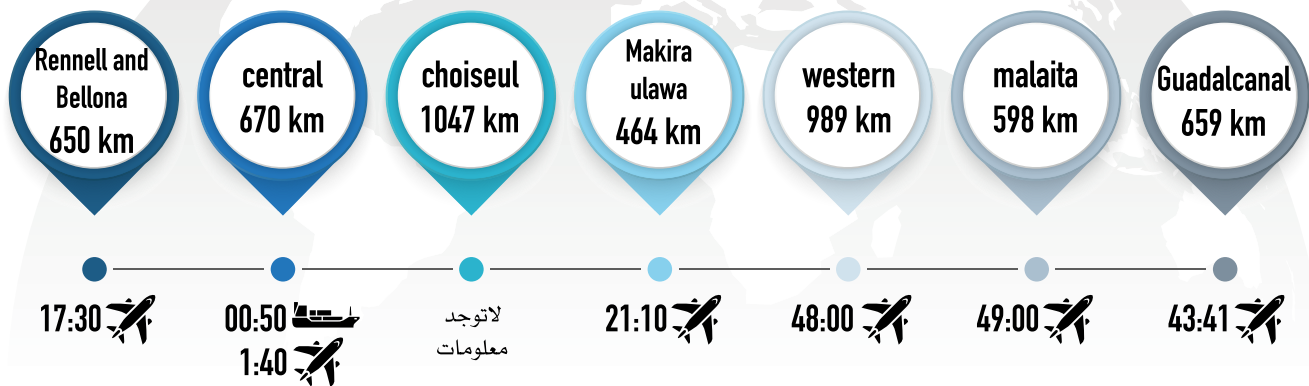
الرحلات من العاصمة ومن ماكيرا خدمات الشحن ليست متوفرة دائماً ولكن في بعض الاوقات يمكن ارسال الشحنات الى العاصمة أو الى غيرها من المدن كما يمكن الابحار بزورق طويل حول الجزيرة أو الى جزيرة ريف ، يوجد في وسط المدينة المستشفى المركزي الرئيسي .

■ كيفية الوصول من العاصمة هونيارا إلى تيموتو:

تبعد محافظة تيموتو عن العاصمة مسافة ٦٥٩ كم ويمكن الوصول بالطائرة وللحصول على تفاصيل الوصول وأسعار التذاكر مسح رمز (QR) الموجود على الخارطة .

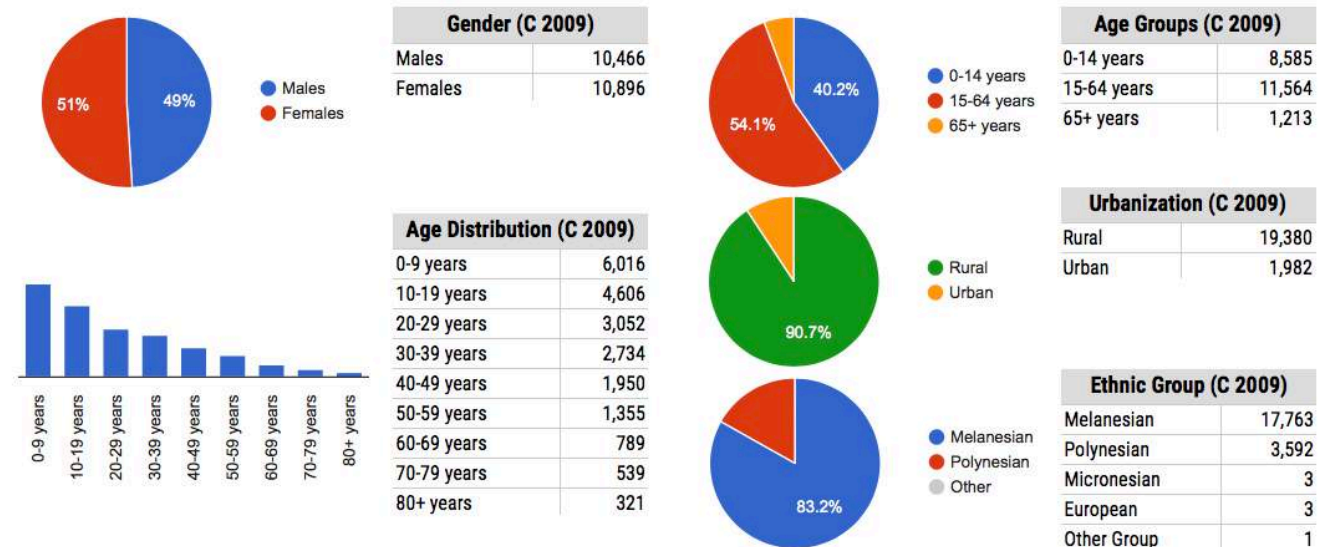
■ كيفية الوصول من تيموتو للمحافظات الرئيسية :

Temotu



■ التعداد السكاني لمحافظة تيموتو :

حسب آخر احصاء سكاني يبلغ عدد سكان المحافظة (٢٤٩٩٠) نسمة ، ما يمثل نسبة (٣,٦%) من إجمالي عدد السكان الكلي لجزر سليمان وهو (٦٨٠,١٧٠) نسمة .



■ المسلمون في المحافظة :

في انتظار من ينال شرف إبلاغهم الرسالة المحمدية .

٨ رينيل وبيلونا / Rennell & Bellona



تعتبر محافظة رينيل و بيلونا واحدة من المحافظات التسع المكونة لدولة جزر سليمان وتبلغ مساحة المحافظة ٦٧١ كم^٢ ويسكنها ٤٠٣١ نسمة وعاصمة المحافظة هي تيغو وتقع على جزيرة رينيل.

أول وصول للأوروبيين :

في ١٧٩٣ م مرت سفينة تجارية بريطانية اسمها بيلونا فاطلق على الجزيرة هذا الاسم اما الجزيرة الاخرى رينيل فربما يكون اسمها أخذ من اسم عالم المحيطات

جايمس رينيل ١٧٤٢- ١٨٣٠ م رينيل باسم مونجافا Mungava اما السكان المحليون فيسمون جزيرة بيلونا باسم مونغيك Mungik .

في عام ١٩١٠م وصل ٣ مبشرين الى جزيرة رينيل ولكن اهل الجزيرة قاموا بقتلهم وفي عام ١٩٣٦م وصلت مجموعة ثانية من المبشرين تابعين لكنسية سفن دايز من بريطانيا واستطاعوا تصير اهل الجزيرة وقاموا بهدم معابدهم و بناء كنائس في كل الجزيرتين .

في السابع من يوليو عام ١٩٧٨م نالت جزر سليمان استقلالها من بريطانيا وانضمت الجزيرتين إلى الدولة الناشئة ونظرا لضعف الخدمات فإن هناك عدداً من اهالي الجزيرتان فضل مغادرتها الى مناطق اخرى افضل.

تعرض الجزيرتان الى أعاصير و رياح شديدة خلال الفترة من شهر نوفمبر حتى نهاية شهر يونيو .



تعتبر بحيرة تيغانو او ناغانو باللغة المحلية والتي تبلغ مساحتها ٢٩ كم^٢ من أهم المعالم السياحية في جزيرة رينيل وهذه

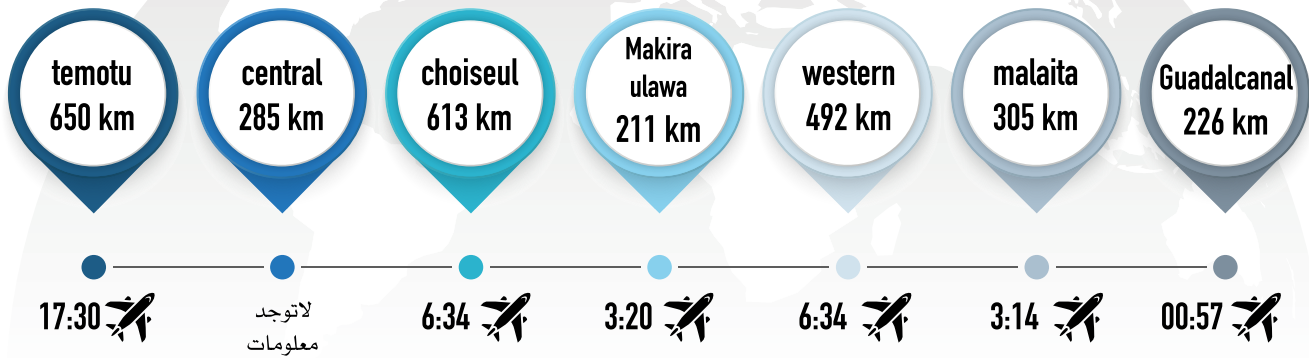
البحيرة كانت تستخدم مهبط طيران مائي للطائرات اليابانية والأمريكية خلال الحرب العالمية الثانية ، وتعتبر قرية تيغو العاصمة الادارية للمحافظة ويسكنها حوالي ٥٦٩ نسمة و ترتفع عن سطح البحر بحوالي ١٢-٢٠م ويوجد بها مدرسة ابتدائية و اخرى ثانوية .

■ كيفية الوصول من العاصمة هونيارا إلى رينيل وبيلونا:

تبعد محافظة رينيل وبيلونا عن العاصمة هونيارا مسافة ٢٢٦ كم ويمكن الوصول بالطائرة وللحصول على تفاصيل الوصول وأسعار التذاكر مسح رمز (QR) الموجود على الخارطة .

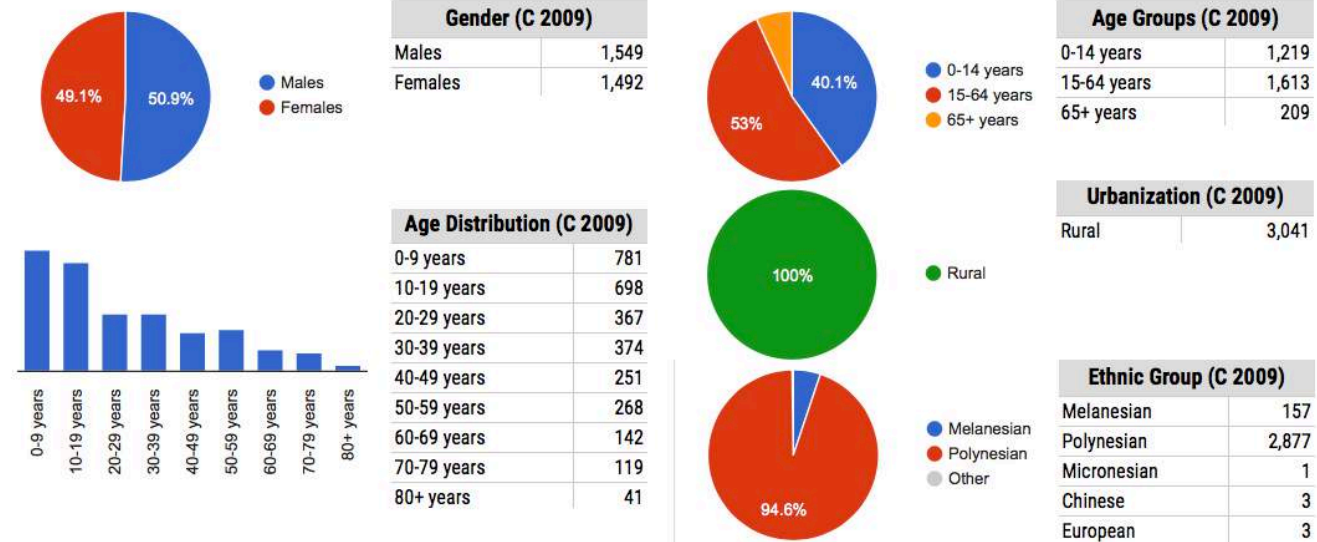
■ كيفية الوصول من تيموتو للمحافظات الرئيسية :

Rennell and Bellona



■ التعداد السكاني لمحافظة رينيل وبيلونا :

حسب آخر احصاء سكاني يبلغ عدد سكان المحافظة (٤٠٣١) نسمة ، ما يمثل نسبة (٠,٥٩%) من إجمالي عدد السكان الكلي لجزر سليمان وهو (٦٨٠,١٧٠) نسمة .



■ المسلمون في المحافظة :

في انتظار من ينال شرف إبلاغهم بالرسالة المحمدية .



■ المعطيات المتوفرة على أرض الواقع :

- ١ . مصطفى راضي امام المسلمين هناك تعلم بفيجي .
- ٢ . ضعف كبير في الانفاق على التعليم ونسبة الامية عالية .
- ٣ . المسلمون لديهم مظلة مسجلة رسميا .
- ٤ . يتوزع المسلمون على عدة جزر .
- ٥ . يوجد مسجد كبير في العاصمة مع عدد من المصليات .
- ٦ . هناك تقبل كبير للاسلام بين السكان .
- ٧ . قربها من بابوا نيو غينيا ووجود رحلات مباشرة .

■ للتواصل مع ممثلي الجزر :

● رابطة مسلمي فيجي

① المكتب : +679-338-4566

① حفيظ الدين : +679-992-1786

① شميم علي : +679-924-6379

www.fjimuslimleague.org 🖱

fjimuslim@connect.com.fj ✉

● الوقف الخيري للتنمية والتعليم بالباسيفيك أستراليا / نيوزيلندا ، (محمد الرقاد)

① أستراليا : +61-482-623-089

① نيوزيلندا : +64-221-269-419

mragad@hotmail.com ✉



فانواتو

Vanuatu Island





معلومات عامة عن الجزيرة



الاسم باللغة الانجليزية: Republic of Vanuatu

الموقع: تقع جنوب المحيط الهادئ وعلى مسافة ١٧٥٠ كم شرقاً عن شمال استراليا و ٥٠٠ كم شمال شرق جزيرة كاليدونيا الجديدة .

العاصمة : بورت فيلا - Port Vila .

السكان : عدد السكان حسب آخر احصائية ٢٧٢,٤٥٩ نسمة ، ويُسمَّى السكان الأصليون فانواتو (Vanuatu) ، وهم بشكل رئيسي من الميلانيزيين .

هناك أيضاً أقليات صغيرة من الأوروبيين والميكرونيزيين والصينيين والفيتناميين يعيش ما يقرب من ثلاثة أرباع السكان في المناطق الريفية ، ولكن منذ الاستقلال اجتذبت المراكز الحضرية في لوغانفيل (Luganville) وبورت فيلا (Port-Vila) عدداً كبيراً من الأشخاص الذين يبحثون عن الفرص الأفضل .

Name	Abbr.	Area A (km ²)	Population	Population	Population	Population	Population	Population
			Census (C) 1979-01-15	Census (C) 1989-05-16	Census (C) 1999-11-16	Census (C) 2009-11-16	Census (C) 2016-11-16	Census (Cp) 2020-11-16
Malampa	MAL	2,779	23,567	28,174	32,705	36,722	40,928	42,376
Penama	PEN	1,198	18,937	22,281	26,646	30,819	32,534	35,474
Sanma	SAN	4,248	19,423	25,542	36,084	45,860	54,184	61,458
Shefa	SHE	1,455	26,860	38,023	54,439	78,723	97,602	105,336
Tafea	TAF	1,628	17,506	22,414	29,047	32,540	37,050	45,634
Torba	TOR	882	4,958	5,985	7,757	9,359	10,161	11,417
Vanuatu	VUT	12,190	111,251	142,419	186,678	234,023	272,459	301,695

جدول توضيحي لأعداد سكان الجزيرة والمحافظات التابعة لها خلال أعوام محددة

اللغات : لغة البيسلاما المحلية وكذلك الانجليزية والفرنسية .

الدين : ٨٢,٢% من سكان الجزر يدينون بالمسيحية على شكل عدة طوائف مختلفة بينما يؤمن ٥,٦% من السكان بمعتقدات وثنية محلية وما تبقى مقسم بين أتباع طوائف غير تقليدية ، وينص الدستور على حرية الأديان ولكنه يحظر التمييز على أساس الدين أو المعتقد التقليدي. وتشير ديباجة الدستور إلى القيم المسيحية التقليدية، ولكن لا يوجد دين رسمي للدولة .

المناخ : مناخ استوائي مع أمطار وأعاصير لمدة تسعة أشهر ومناخ معتدل وأمطار قليلة مع رياح جنوبية شرقية لمدة ثلاثة أشهر .

نظام الحكم : ديموقراطية برلمانية من خلال الحزب الممثل للأغلبية ، كانت فانواتو في السابق مستعمرة مشتركة بين البريطانيين والفرنسيين وكان اسمها نيو هيبراديس (New Hebrides) ، وحصلت فانواتو على استقلالها في عام ١٩٨٠ .

ويتم تشكيل الحكومة وتسييرها وفقاً لتقاليد الديمقراطية البرلمانية من خلال حزب يمثل الأغلبية.

التوقيت : ١١ ساعة إضافية عن جرينتش .

المعلومات الاقتصادية : يعتمد اقتصاد الجزيرة على أنشطة الزراعة وتربية الماشية والخدمات المالية الدولية والسياحية، وتشكل الزراعة ما نسبته ٦٥٪ من دخل قاطني الجزيرة مع اعتماد كبير على مشتقات ثمرة جوز الهند وكذلك نبتة الكافا، تُعدُّ السياحة أحد أهم مدخولات البلاد من العملة الصعبة مع نمو متزايد للسياحة والتي قفزت ١٧٪ بين عامي ٢٠٠٧ و ٢٠٠٨م.

تتمثل الخدمات المالية الدولية التي تقدمها جزيرة فانواتو في توفير الخدمات البنكية والاستثمارية لأصحاب الثروات بعيداً عن أي ضرائب أو رسوم ودون مشاركة لتلك المعلومات مع الحكومات الأخرى وهو نشاط تتبعه العديد من الدول التي ترغب في جذب أصحاب الثروات لها وبما يسمى بالملاذ الضريبي «tax haven» كما تستقبل فانواتو بعض المساعدات المالية من استراليا ونيوزيلاندا.

منذ الاستقلال، برزت السياحة والخدمات المالية الخارجية لفانواتو كأكثر مصدر للدخل الأجنبي. اجتذبت الأرباح المتزايدة الناتجة عن السياحة انتباه الشركات الأجنبية التي سعت إلى تحويل المنطقة إلى منتجعات ومناطق جذب أخرى.

المخاطر العامة في الجزيرة :

المخاطر الطبيعية : تشهد الجزيرة أعاصير استوائية في منتصف الفترة المطيرة والممتدة من شهر ديسمبر حتى أبريل بالإضافة إلى الأعاصير الاستوائية، تعتبر جزيرة فانواتو منطقة زلازل مضطربة حيث شهد عام ٢٠١١م سبع هزات أرضية كلها كانت بمقدار ٦ درجات تقريباً على مقياس ريختر.

التعليم في الجزيرة : تمثل نسبة الأمية في جزيرة فانواتو أحد أعلى نسب الأمية في المحيط الهادئ حيث أشار إحصاء في عام ١٩٩٩م إلى أن ٨٧٪ من الأطفال ما بين ١٥ و ٢٤ عاماً لا يقرؤون ولا يكتبون وهو أمر متوقع في ظل عدم فرض التعليم الأساسي في الجزيرة والتي يعتبر فيها تعليم الطفل أمراً اختيارياً على عكس الجزر المجاورة والتي بدأت في فرض التعليم للأطفال ، يوجد في بورت فيلا (Port Vila) وثلاثة مراكز أخرى حرم جامعي لجامعة جنوب المحيط الهادئ، وهي مؤسسة تعليمية تشترك في ملكيتها اثنتا عشرة دولة في المحيط الهادئ.

كيفية الوصول : توجد ثلاث مطارات بمدرجات اسفلتية في الجزيرة مع وجود المطار الدولي الوحيد في العاصمة.

المسلمون في فانواتو : أول من أسلم من سكان الجزيرة كان الأخ حسين نابانغا (Husein Nabanga) من مجموعة ميلي إحدى أعراق الجزيرة الأصلية وذلك في عام ١٩٨٧م ومع انتشار المسلمين في



مسلمون في فانواتو

أصقاع الجزيرة تم بناء أول مركز إسلامي لهم في عام ١٩٩٢م في قرية ميلي على أطراف العاصمة بورت فيلا، لاحقاً تم إنشاء مسجد صغير في جزيرة تانا كما تم إنشاء مصلى في جزيرة ايرومانجو ويبلغ تعداد المسلمين حالياً ما بين ٥٠٠ إلى ٧٠٠ مسلم بحسب تقرير حرية الأديان والصادر في عام ٢٠٠٤م.

يمتاز الأخ حسين بشخصية جذابة وروح فكاوية ويعرض الإسلام بطريقة بسيطة تجعل من السهل على عائلته وعلى القرويين فهم الدين الذي جاء به للتو من الهند . وسرعان ما تم قبول الإسلام

ورسوخه في قريته ، عندما توفي حسين نابانغا ، واصل أتباعه وعائلته نشر الإسلام ، انتقل بعضهم من بورت فيلا إلى جزيرة تانا (Tanna) ونشروا الإسلام هناك بدءاً من ٥٠ عائلة في قرية ملي (Mele)



أحد المسلمين في لباسه التقليدي قبل الاسلام وبعده

ازداد عدد المسلمين بسرعة ووصل إلى ١٠٠٠ شخص . كان أول مسجد في فانواتو يقع في قرية ميلي، على مشارف بورت فيلا ، أرض هذا المسجد ومبناه هي وقف من محمد صديق ، أحد المسلمين الجدد في فانواتو ، كان مسيحياً في السابق ، فهذا المسجد الصغير ليس مكاناً للعبادة فحسب، بل يُتخذ كمدرسة للأطفال وبالغين أيضاً ، وفي الوقت نفسه أصبح مقراً لجمعية فانواتو الإسلامية .

لم يذكر التعداد الرسمي الذي أجري لمرتين في فانواتو وجود جالية مسلمة في فانواتو سواء في تعداد السكان لعام ١٩٩٩م أو تعداد السكان في عام ٢٠٠٩م ومع ذلك أفادت التقارير أن هناك نحو ٢٠٠ مسلم جديد في هذه الجزيرة. لقد تجاوز عدد المسلمين ١٠٠٠ نسمة بحسب تقرير نشرته صحيفة ديلي بوست المحلية عام ٢٠١٦م.



درس لتعليم المسلمين الجدد داخل المسجد

المسلمون في وسائل الإعلام المحلية: في مقابلة مع صحيفة ديلي بوست ، قال مؤسس جمعية مسلمي فانواتو السيد محمد صديق سامبو إنه مع ازدياد عدد المسلمين في البلاد إلى أكثر من ١٠٠٠ شخص فلو تمكنوا من انتخاب ممثل سياسي واحد في البرلمان فسيكون ذلك فرحة حقيقية لكل عضو في هذا البلد الجميل المحب للسلام .

وقال محمد صديق سامبو إنه سعى لتمكين أربعة مرشحين من الفوز ولكنه لم ينجح في ذلك ، يتألف الإسلام في فانواتو اليوم من أعضاء من سانتو ، أمباي ، أمبريم ، ومالكولا ، وإبي ، وباما ، وإيفات ، وتانا ، وإرومانغو وأضاف قائلاً «يتم إرسال العديد من طلابنا إلى المدارس في إيران وباكستان وماليزيا وأستراليا ونيوزيلندا وإندونيسيا» ، وعند عودتهم يعمل هؤلاء الشباب في الحكومة والقطاع الخاص والمنظمات غير الحكومية للمساعدة ولتطوير بلدنا وفي نفس الوقت لتعزيز إيمانهم بما يفعلونه ، قال سامبو «فأنا مسلم ولكنني من Ni-Vanuatu محفظاً بعبادتي وثقافتني» لقد قمت بتسجيل عقيدة فانواتو الإسلامية (Vanuatu Islamic)



افطارات رمضان



السلال الغذائية



صلاة الجمعة



الإندونيسيون، هناك أيضاً مسلمون من باكستان و فيجي ودول أخرى ساعدوا في ازدهار مسجد ملي (Mele Mosque).

المحافظات الرئيسية بجزيرة فانواتو



- ١- شيفا (Shefa)
- ٢- سانما (Sanma)
- ٣- مالامبا (Malampa)
- ٤- تافا (Tafea)
- ٥- بيناما (Penama)
- ٦- توربا (Torba)



1 شيفا / Shefa



تعتبر محافظة شيفا واحدة من ٦ محافظات موجودة في فانواتو وتتوسط المحافظة دولة فانواتو وتتكون من جزر (ايبي - ايفات - شيفيرد) واسم المحافظة (شيفا) مشتق من الأحرف الأولى لجزيرة (Shepherd) والأحرف الثلاثة الأولى لجزيرة (EFate)، ويبلغ عدد سكان المحافظة ٩٧,٦٠٢ نسمة والمساحة الاجمالية ١٤٥٥ كم^٢ وعاصمة المحافظة والدولة هي بورت فيلا port vila في عام ١٨٦٠م كان ميناء هافانا ميناء حيويًا بالنسبة لمحافظة شيفا وذلك بعد زراعة القطن والذرة والبن وهو أيضاً حتى اليوم مهم جداً لإقتصاد المحافظة، وقد كان للموقع المميز للمحافظة أهمية قصوى خلال الحرب العالمية الثانية حيث نزلت القوات الأمريكية في شيفا بالقرب من ميناء هافانا في جزيرة ايفات. تتكون محافظة شيفا من ٢٧ جزيرة أهمها وأشهرها هي جزيرة ايفات والتي بها العاصمة بورت فيلا بالإضافة إلى جزيرتي ايريريكي Iririki وافيرا Ifira. يبلغ عدد سكان العاصمة بورت فيلا حوالي ٥١,٤٣٧ نسمة وأغلبهم من السكان الأصليين من إجمالي عدد سكان المحافظة والبالغ ٩٧,٦٠٢ نسمة، هناك سبع لغات يتحدث بها سكان المحافظة منها ٥ محلية وعلى رأسها لغة بيسلاما Bislama بالإضافة إلى اللغة الإنجليزية والفرنسية، يوجد في محافظة شيفا خمس مطارات أكبرها مطار العاصمة بويرفيلد (the Bauerfield International Airport) .

■ كيفية الوصول من فيجي إلى بورت فيلا port vila:

تبعد محافظة شيفا عن جزيرة فيجي مسافة ١,٠٦٦,٤٢ كم ويمكن الوصول إليها بالطائرة وللحصول على تفاصيل الوصول وأسعار التذاكر مسح رمز (QR) الموجود على الخريطة .



مطار بويرفيلد الدولي

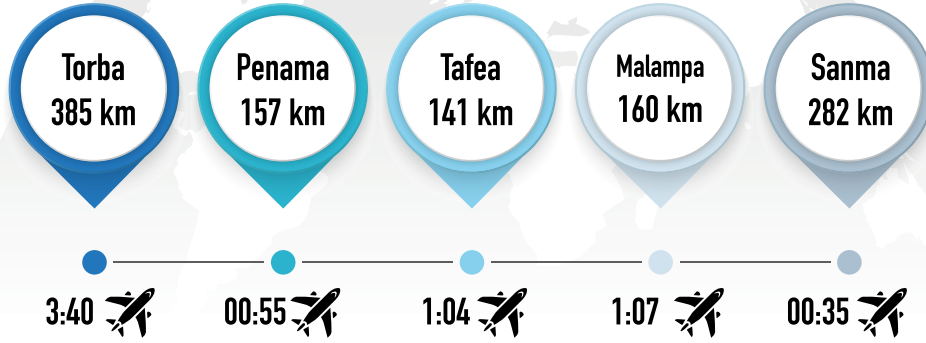


مسجد بلاتينيا



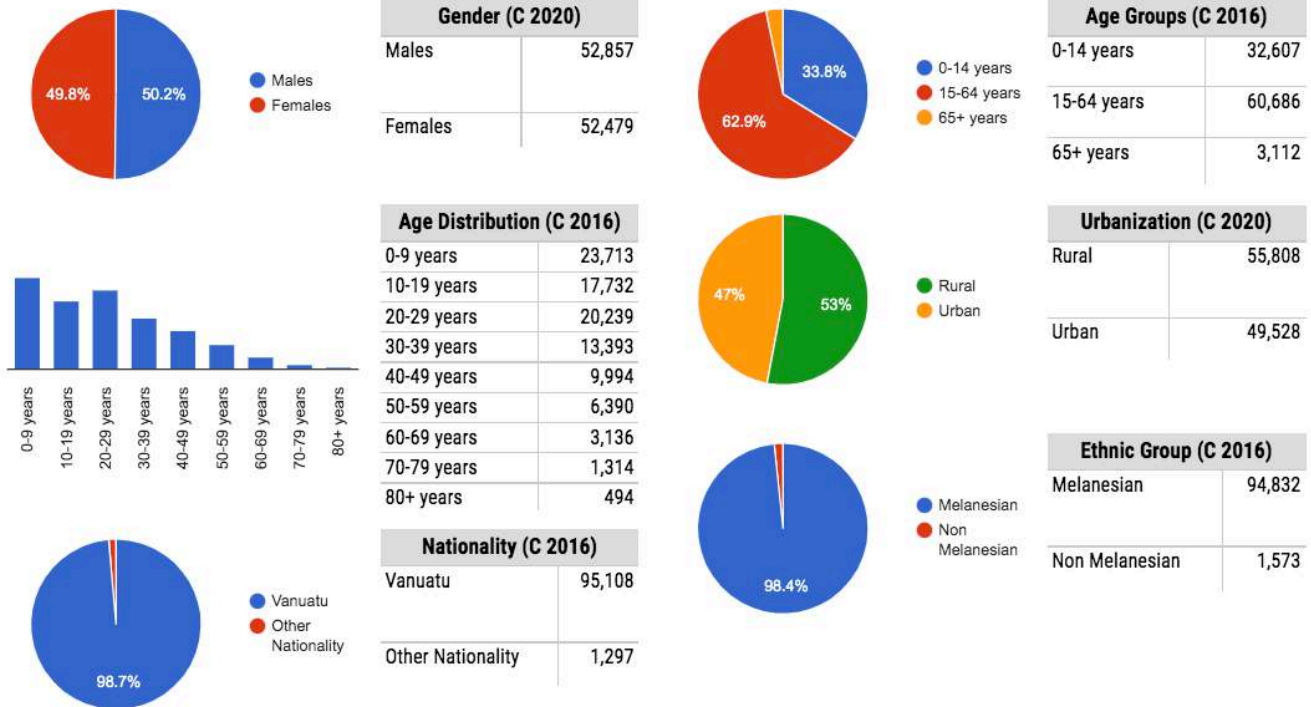
■ كيفية الوصول من شيفا للمحافظات الرئيسية :

Shefa



■ التعداد السكاني لجزيرة شيفا :

حسب آخر إحصاء سكاني يبلغ عدد سكان المحافظة (٩٧,٦٠٢) نسمة، ما يمثل نسبة (٣٥,٨٪) من إجمالي عدد السكان الكلي لجزيرة فانواتو وهو (٢٧٢,٤٥٩) نسمة .



■ المسلمون في المحافظة :

حسب المعلومات المتوافرة يوجد في العاصمة بورت فيلا ٢٠٠ مسلم تقريباً ومسجدان ميلي وبلاتينيا وداعية واحد فقط، وللوصول إلى مسجد بلاتينيا امسح الرمز QR على الصورة السابقة .

Sanma سانما



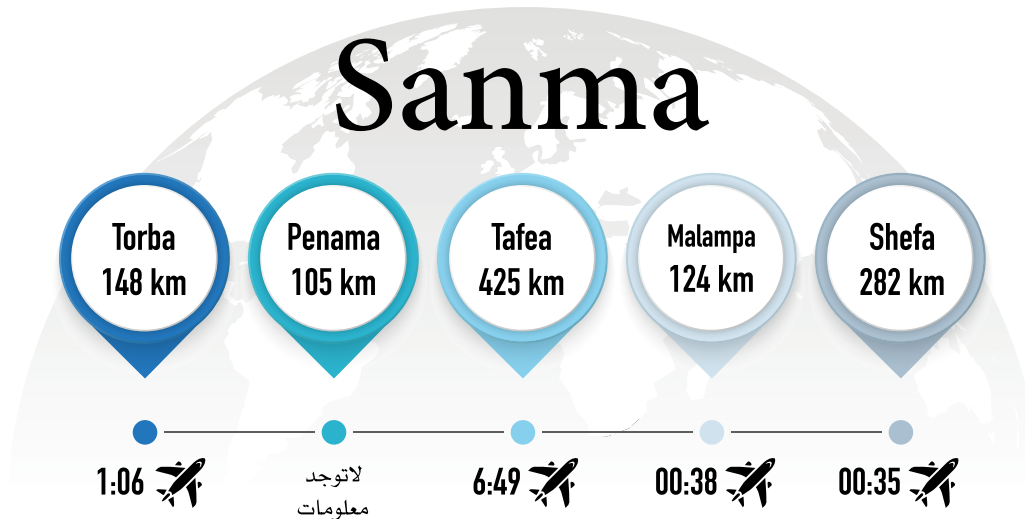
تقع محافظة سانما في شمال فانواتو وبها جزيرة اسبيرستو وهي أكبر جزيرة في فانواتو وأشتق اسم المحافظة من الحروف الأولى من الجزيرتين الرئيسيتين سانتو (santo) ومايو (maio).

يبلغ عدد سكان المحافظة ٥٤,١٨٤ نسمة والمساحة الإجمالية ٤٢٤٨ كم^٢ وعاصمة المحافظة هي لوغانفيل (Luganville) والتي تعتبر المدينة الثانية من ناحية عدد السكان حيث يسكنها ١٦,٣١٢ نسمة ، أما بالنسبة للتعليم في المحافظة فهو يتبع النظام الفرنسي .

■ كيفية الوصول من العاصمة بورت فيلا port vila إلى سانما Sanma:

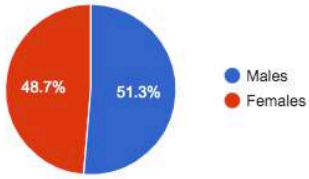
تبعد محافظة سانما عن محافظة شيفا مسافة ٢٨٢ كم ويمكن الوصول إليها بالطائرة وللحصول على تفاصيل الوصول وأسعار التذاكر امسح الرمز (QR) الموجود على الخريطة .

■ كيفية الوصول من سانما للمحافظات الرئيسية :

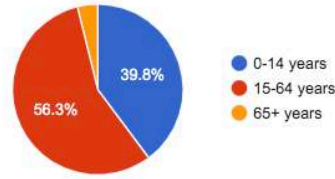


■ التعداد السكاني لجزيرة سانما :

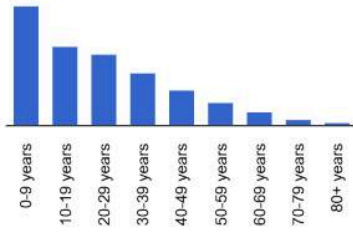
حسب آخر إحصاء سكاني يبلغ عدد سكان المحافظة (٥٤,١٨٤) نسمة، ما يمثل نسبة (١٩,٨%) من إجمالي عدد السكان الكلي لجزيرة فانواتو وهو (٢٧٢,٤٥٩) نسمة.



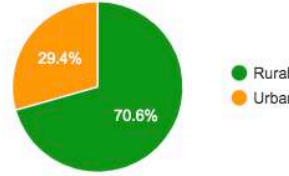
Gender (C 2020)	
Males	31,536
Females	29,922



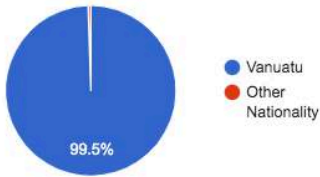
Age Groups (C 2016)	
0-14 years	20,765
15-64 years	29,373
65+ years	2,007



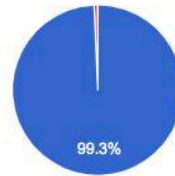
Age Distribution (C 2016)	
0-9 years	15,343
10-19 years	10,291
20-29 years	9,236
30-39 years	6,714
40-49 years	4,595
50-59 years	2,959
60-69 years	1,706
70-79 years	898
80+ years	403



Urbanization (C 2020)	
Rural	43,396
Urban	18,062



Nationality (C 2016)	
Vanuatu	51,902
Other Nationality	243



Ethnic Group (C 2016)	
Melanesian	51,799
Non Melanesian	346

■ المسلمون في المحافظة :



حسب المعلومات المتوفرة يتواجد المسلمون في مسجد أوجو لالي وللوصول إليه مسح الرمز QR التالي.

Malampa مالا ميا



تقع محافظة مالا ميا في وسط فانواتو وتتكون من ثلاث جزر رئيسية (MALakula, AMbrym) وهناك (and, PAama) جزر أخرى صغيرة مثل Uripiv, Norsup, Rano, Wala, Atchin and Vao ولقد اشتق اسم المحافظة من الأحرف الأولى من أسماء الجزر الرئيسية.

عاصمة المحافظة هي لاکاتورو (Lakatoro) والتي تقع على الساحل الشرقي لجزيرة مالاكولا (Malakula) ويوجد في العاصمة محلات تجارية وسوبر ماركت وسوق محلي لبيع الخضراوات والفواكه ويوجد بها مطار بالإضافة إلى وجود رحلات بحرية من العاصمة لمدن عديدة في المحافظة.

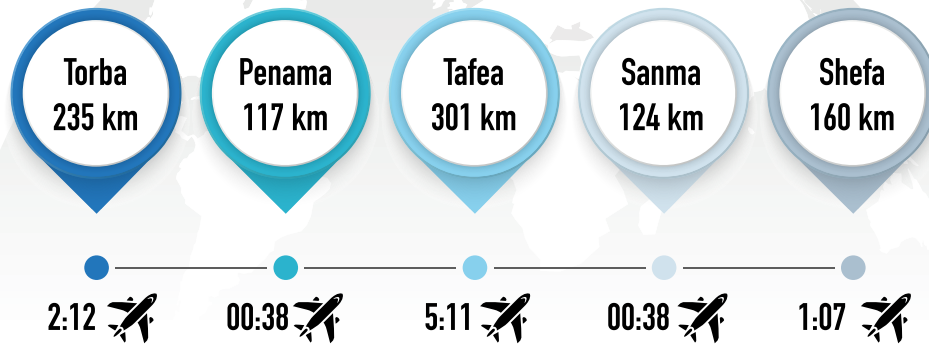


■ كيفية الوصول من العاصمة بورت فيلا port vila إلى مالامبا Malampa :

تبعد محافظة مالامبا عن محافظة شيفا مسافة ١٦٠ كم ويمكن الوصول إليها بالطائرة وللحصول على تفاصيل الوصول وأسعار التذاكر امسح الرمز (QR) الموجود على الخريطة.

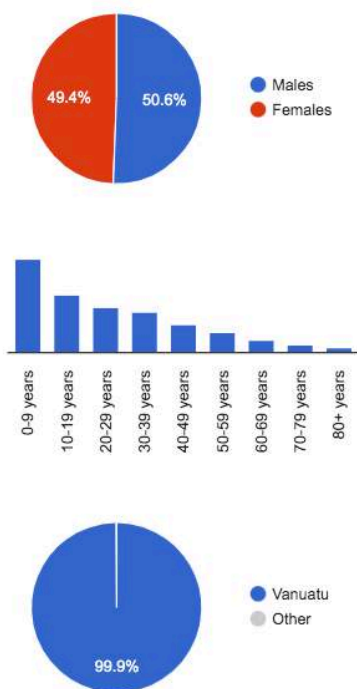
■ كيفية الوصول من مالامبا للمحافظات الرئيسية :

Malampa



■ التعداد السكاني لجزيرة مالامبا :

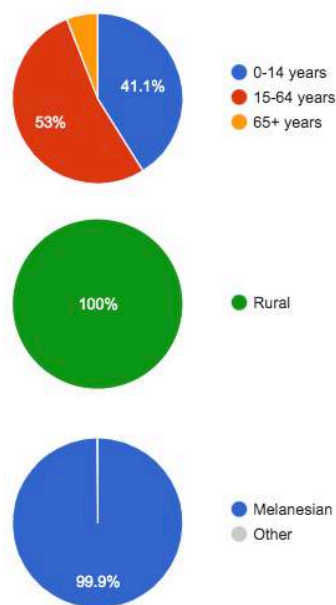
حسب آخر إحصاء سكاني يبلغ عدد سكان المحافظة (٤٠,٩٢٨) نسمة، ما يمثل نسبة (١٥%) من إجمالي عدد السكان الكلي لجزيرة فانواتو وهو (٢٧٢,٤٥٩) نسمة .



Gender (C 2020)	
Males	21,437
Females	20,939

Age Distribution (C 2016)	
0-9 years	11,921
10-19 years	7,456
20-29 years	5,852
30-39 years	5,134
40-49 years	3,694
50-59 years	2,610
60-69 years	1,698
70-79 years	960
80+ years	672

Nationality (C 2016)	
Vanuatu	39,973
Other Nationality	24



Age Groups (C 2016)	
0-14 years	16,443
15-64 years	21,200
65+ years	2,354

Urbanization (C 2020)	
Rural	42,376

Ethnic Group (C 2016)	
Melanesian	39,955
Non Melanesian	42

■ المسلمون في المحافظة :

في انتظار من ينال شرف إبلاغهم بالرسالة المحمدية.

٤ تافي Tafea



تافي هي المحافظة الجنوبية في فانواتو والأسم مشتق من الأحرف الأولى للجزر الخمس المكونة للمحافظة Tanna, Aneityum, Futuna, Erromango and Aniwa. والعاصمة الإدارية للمحافظة هي اسانغيل Isangel. في ٢٦ مايو ١٩٨٠م سمحت للجزر المكونة لمحافظة تافيا أن تتضم لفانواتو وتصبح جزءاً من الدولة.

عدد سكان المحافظة ٣٧,٠٥٠ نسمة والمساحة الإجمالية ١٦٢٨ كم^٢ وتعتبر جزيرة تانا (Tanna) هي الجزيرة الرئيسية في المحافظة وبها أغلبية سكان المحافظة وبها العاصمة الإدارية اسانغيل Isangel.

ويبدو أن الضوء الصادر من ثوران البركان هو ما جذب جيمس كوك لزيارة الجزيرة عام ١٧٧٤م .

▼ أول وصول للأوروبيين :

ويوجد في جزيرة تانا بركان في جبل ياسور Mount Yasur ويمكن الوصول إليه وهو على ارتفاع ١٠٨٤م وهي منطقة جذب سياحي ، ويعتمد اقتصاد المحافظة على إنتاج البن وجوز الهند والفواكه والخضراوات بالإضافة إلى السياحة.



ثوران بركان جبل ياسور



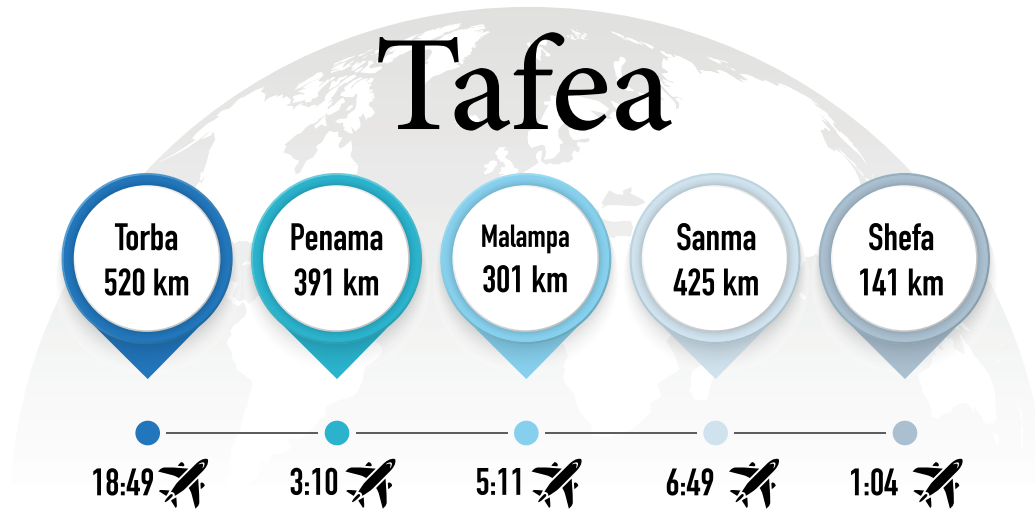
جيمس كوك

■ كيفية الوصول من العاصمة بورت فيلا port vila إلى تافي Tafea :

تبعد محافظة تافي عن محافظة شيفا مسافة ١٤١ كم ويمكن الوصول إليها بالطائرة وللحصول على تفاصيل الوصول وأسعار التذاكر امسح رمز (QR) الموجود على الخريطة .

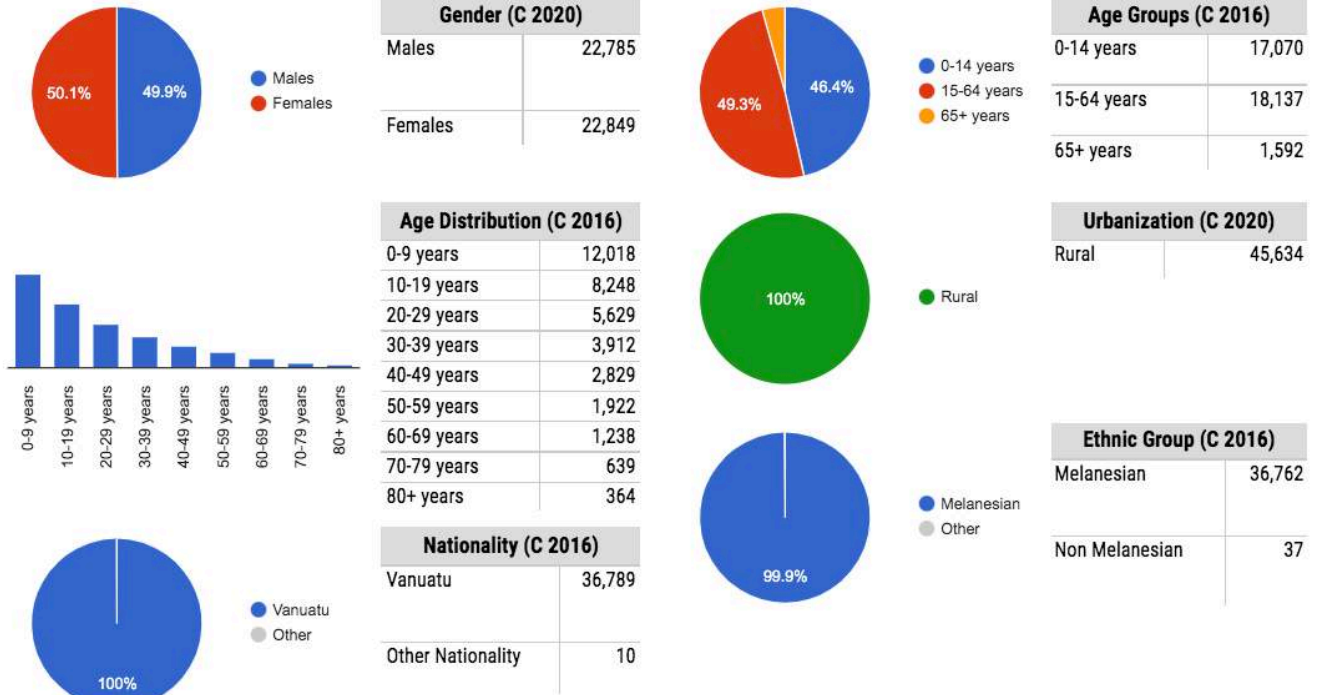


■ كيفية الوصول من تافى للمحافظات الرئيسية :



■ التعداد السكاني لجزيرة تافى :

يبلغ عدد سكان المحافظة حسب آخر إحصاء سكاني (٣٧,٠٥٠) نسمة، ما يمثل نسبة (١٣%) من إجمالي عدد السكان الكلي لجزيرة فانواتو وهو (٢٧٢,٤٥٩) نسمة .



■ المسلمون في المحافظة :

حسب المعلومات المتوافرة يوجد في العاصمة ايزانغل عدد ٤٠٠ مسلم ومسجد واحد ومصليان في مركز تانا Central Tanna وإمام واحد وللوصول إلى المسجد امسح الرمز QR.





تقع محافظة بيناما في شمال شرق فانواتو وتتكون من ثلاث جزر رئيسية وقد اشتق اسم المحافظة من الأحرف الأولى للجزر الثلاث وهي Pentecost, Ambae and Maewo،

أول وصول للأوروبيين :

زار الأوروبيون المحافظة في عام ١٦٠٦م وذلك عندما زارها المستكشف الأسباني بيدرو فرنانديز Pedro Fernández، أيضاً زار المحافظة الكابتن جيمس كوك James cook عام ١٧٧٤م وبعد ذلك زارها العديد من المبشرين المسيحيين بغرض تنصير أبناء البلاد.



رياضة القفز

تشتهر جزيرة بينت كوست Pentecost Island بأنها مكان ظهور رياضة القفز بالحبل المطاطي bungee jumping حيث أنه عرف عن أهل الجزيرة بناء برج خشبي طوله من ٢٠ إلى ٣٠ متر تقريباً والقفز منه بعد ربط أرجلهم بنبات معين وذلك اعتقاداً منهم أن ذلك سيؤدي إلى موسم حصاد طيب للبطاطا، أما اليوم فالقفز هو بوابة لدخول عالم الرجولة والقوة عند المجتمع المحلي للجزيرة. وكان أول

إشارة صحفية للقفز بالحبال عندما قام مذيع قناة البي بي سي دافيد اتينبورو David Attenborough بالتحدث عنه في البرنامج الوثائقي أصحاب الفردوس (The People of Paradise) عام ١٩٥٠م.



James cook



Pedro Fernández



David Attenborough

يتحدث المتعلمون من السكان المحليين اللغة الانجليزية والفرنسية حيث إن التعليم يجمع بين اللغتين بالإضافة إلى اللغة المحلية بيسلاما .

معظم السكان في المحافظة يسكنون في قرى صغيرة ويعتمدون على الزراعة بشكل رئيسي .
للخنازير أهمية كبيرة في المجتمع المحلي فهي ليست للاستفادة من لحومها فحسب ولكن لها أهمية أخرى حيث إنها تُقدّم كمهر للزوجة أو كتكفير عن الخطايا والآثام .

■ كيفية الوصول من العاصمة بورت فيلا port vila إلى بيناما Penama :

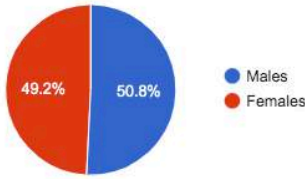
تبعد محافظة بيناما عن محافظة شيفا مسافة ٢٥٧ كم ويمكن الوصول إليها بالطائرة وللحصول على تفاصيل الوصول وأسعار التذاكر مسح رمز (QR) الموجود على الخريطة .

■ كيفية الوصول من بيناما للمحافظات الرئيسية :

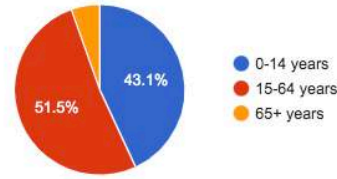


■ التعداد السكاني لجزيرة بيناما :

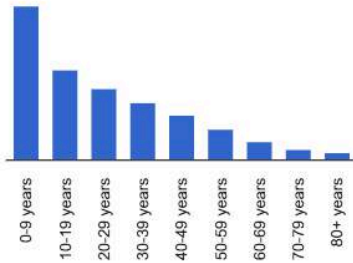
يبلغ عدد سكان المحافظة حسب آخر إحصاء سكاني (٣٢,٥٣٤) نسمة، ما يمثل نسبة (١١,٩%) من إجمالي عدد السكان الكلي لجزيرة فانواتو وهو (٢٧٢,٤٥٩) نسمة .



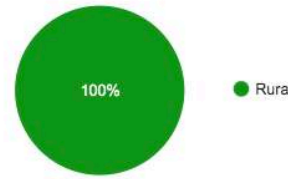
Gender (C 2020)	
Males	18,004
Females	17,470



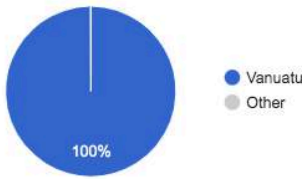
Age Groups (C 2016)	
0-14 years	13,497
15-64 years	16,134
65+ years	1,703



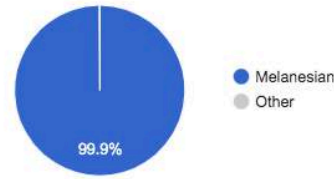
Age Distribution (C 2016)	
0-9 years	9,861
10-19 years	5,779
20-29 years	4,646
30-39 years	3,732
40-49 years	2,922
50-59 years	2,014
60-69 years	1,193
70-79 years	710
80+ years	477



Urbanization (C 2020)	
Rural	35,474



Nationality (C 2016)	
Vanuatu	31,325
Other Nationality	9



Ethnic Group (C 2016)	
Melanesian	31,307
Non Melanesian	27

■ المسلمون في المحافظة :

في انتظار من ينال شرف إبلاغهم بالرسالة المحمدية.

٦ توربا Torba



محافظة توربا هي المحافظة الشمالية لفانواتو وتتكون من مجموعة جزر Banks Islands and the Torres Islands واشتق اسمها من الأحرف الأولى للمجموعتين يبلغ التعداد السكاني للمحافظة ١٠,١٦١ نسمة والمساحة الإجمالية ٨٨٢ كم^٢ وعاصمة المحافظة الادارية هي سولا Sola الواقعة في جزيرة فونا لافا Vanua Lava وهي الجزيرة الرئيسية في المحافظة. وبجانب العاصمة يقع بركان جبل سيرى أما Mount Sere و Ama بها أيضاً نهر سيلفا Selva وألكت Alket وتحتوي جزيرة فونا لافا التماسيح والتي قدمها ستيف آيرون Steve Irwin والنمل الناري.

يوجد مطار فونا لافا Vanua Lava Airport في العاصمة سولا.

▼ أول وصول للأوروبيين :

كانت أول زيارة للأوروبيين للمحافظة في شهر أبريل ١٦٠٦ م عندما زارها المستكشف الأسباني بيدرو فرنانديز.



Steve Irwin



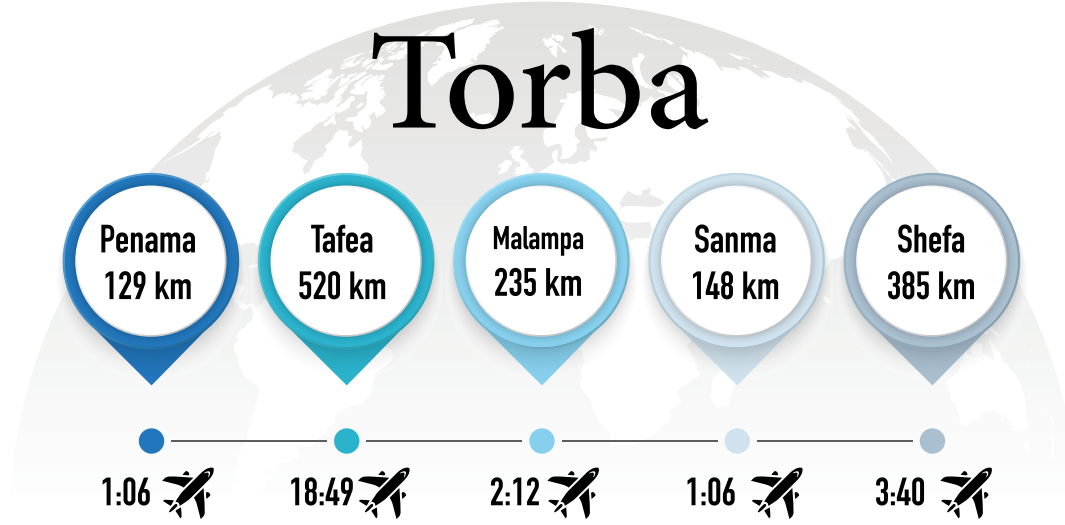
Pedro Fernández



■ كيفية الوصول من العاصمة بورت فيلا port vila إلى توربا Torba :

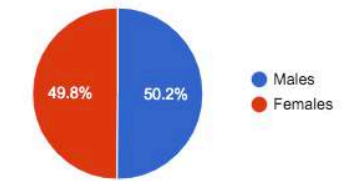
تبعد محافظة بيناما عن محافظة شيفا مسافة ٢٥٧ كم ويمكن الوصول إليها بالطائرة وللحصول على تفاصيل الوصول وأسعار التذاكر مسح رمز (QR) الموجود على الخريطة .

■ كيفية الوصول من توربا للمحافظات الرئيسية :

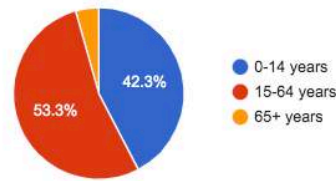


■ التعداد السكاني لجزيرة توربا :

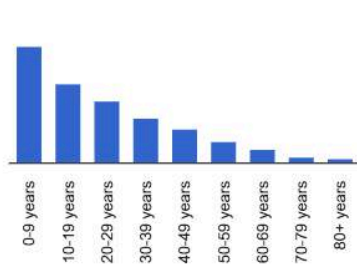
يبلغ عدد سكان المحافظة حسب آخر إحصاء سكاني (١٠,١٦١) نسمة، ما يمثل نسبة (٣,٧%) من إجمالي عدد السكان الكلي لجزيرة فانواتو وهو (٢٧٢,٤٥٩) نسمة .



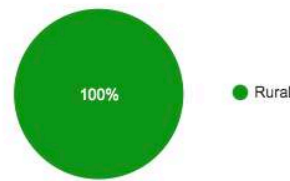
Gender (C 2020)	
Males	5,726
Females	5,691



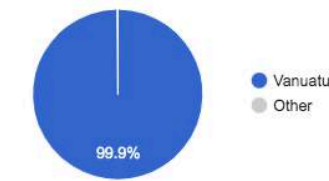
Age Groups (C 2016)	
0-14 years	4,179
15-64 years	5,266
65+ years	430



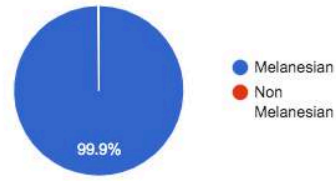
Age Distribution (C 2016)	
0-9 years	2,989
10-19 years	2,058
20-29 years	1,592
30-39 years	1,163
40-49 years	873
50-59 years	568
60-69 years	364
70-79 years	157
80+ years	111



Urbanization (C 2020)	
Rural	11,417



Nationality (C 2016)	
Vanuatu	9,865
Other Nationality	10



Ethnic Group (C 2016)	
Melanesian	9,861
Non Melanesian	14

■ المسلمون في المحافظة :

في انتظار من ينال شرف إبلاغهم بالرسالة المحمدية.

■ أنشطة المنظمات الإسلامية غير الحكومية في فانواتو :



ضرب إعصار واسع النطاق جزيرة فانواتو في ١٣ مارس ٢٠١٥. ويعتبر إعصار بام (Cyclone Pam) أسوأ كارثة تضرب الجزيرة حيث أدى إلى تضرر ما يقرب من نصف سكان فانواتو (١٧٠,٠٠٠) استجابت منظمة المعونة الإسلامية الأسترالية (MAA) لكارثة إعصار فانواتو ، ونظراً للتدمير الشديد والحاجة الملحة للدعم أرسلت المنظمة فريق الاستجابة للطوارئ بقيادة مديري المشاريع، سعيد خان ، وتوفيق عمر لتقديم الإغاثة الفورية والأساسية للضحايا ، سافر الفريق أولاً إلى Port Villa لإجراء تقييم للاحتياجات

ووضع قائمة بالمستفيدين ومواقعهم وبمجرد وضع القائمة ، حصل الفريق على المواد الغذائية من مورد محلي وبدأ التسليم الفوري للعائلات في ١٠ قرى مختلفة في بورت فيلا ، وتلقت كل أسرة ٢٥ كجم من الأرز، و٢٤ علبة من التونة، و٢٤ علبة من رقائق البسكويت و٢٠ علبة من المعكرونة وتكفي هذه المواد لمدة شهر كامل ، بعد اكتمال التوزيع في بورت فيلا، أرسل فريق الاستجابة التابع لمنظمة المعونة الإسلامية الأسترالية (MAA) الإمدادات الغذائية الأساسية إلى جزيرة تانا التي كانت تعتبر الجزيرة الأكثر تضرراً في فانواتو ، وبسبب صعوبة الوصول إلى جزيرة تانا، كان وصول المساعدة إلى الناس بطيئاً للغاية. وكانت منظمة المعونة الإسلامية الأسترالية من أوائل المنظمات غير الحكومية التي وصلت إلى هذه المناطق.

(١) هناك منظمة أخرى غير حكومية هي RMDT تشاركت مع منظمة المعونة الإسلامية الأسترالية (MAA) لدعم فانواتو ، ففي أعقاب إعصار بام ، انضمت منظمة RMDT إلى منظمة المعونة الأسترالية لمساعدة سكان فانواتو الذين تضرروا بشدة من هذا الإعصار ، إذ أمضى طفيل عمر، الذي يرأس الجهود الإغاثية والبيئية لهذه المنظمة أسبوعاً في دراسة آثار الإعصار في المنطقة ومقابلة بعض أفراد المجتمع المحلي.



(٢) فيلم وثائقي عن مسلمي فانواتو :

(٣) نشاط تلاوة القرآن في مسجد ميلي - فانواتو

(٤) صورة قدمها كريس تريانتيو، من المسلمين الإندونيسيين الذين يعيشون في فانواتو.



■ المعطيات المتوفرة على أرض الواقع :

- ١ . يوجد إمام محلي ذو علم شرعي محدود جداً .
- ٢ . ضعف كبير في الإنفاق على التعليم ونسبة الأمية عالية .
- ٣ . المسلمون لديهم مظلة مسجلة رسمياً .
- ٤ . يتوزع المسلمون على عدة جزر .
- ٥ . يوجد اثنان من طلاب المنح أتما دراستهما الجامعية .
- ٦ . هناك تقبل كبير للإسلام بين السكان .
- ٧ . قربها من فيجي ونيوكالدونيا

■ للتواصل مع ممثلي الجزر :

● رابطة مسلمي فيجي

① المكتب : +679-338-4566

① حفيظ الدين : +679-992-1786

① شميم علي : +679-924-6379

www.fjimuslimleague.org 🌐

fjimuslim@connect.com.fj ✉

● الوقف الخيري للتنمية والتعليم بالباسيفيك أستراليا / نيوزيلندا ، (محمد الرقاد)

① أستراليا : +61-482-623-089

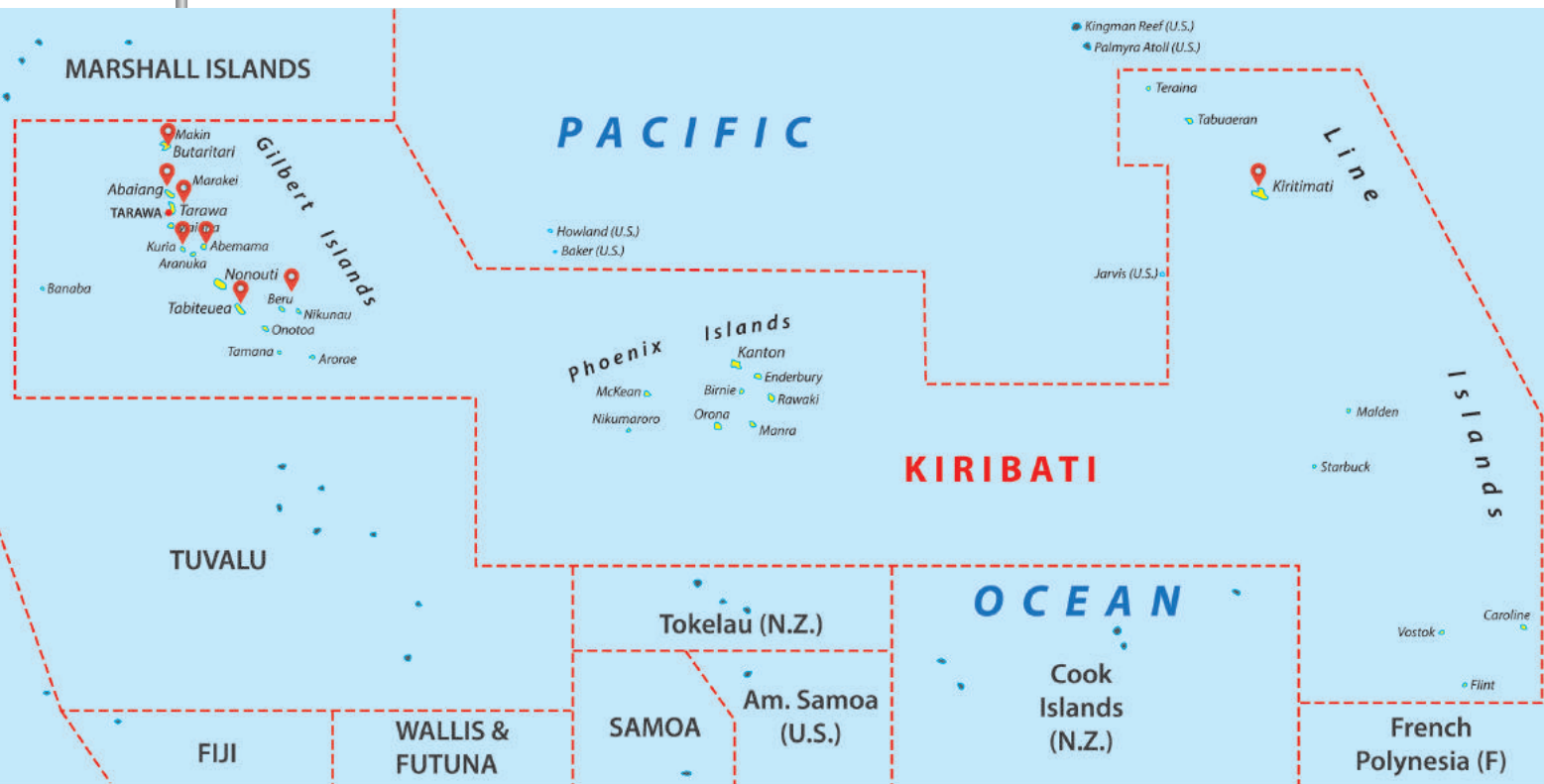
① نيوزيلندا : +64-221-269-419

mragad@hotmail.com ✉



کیریباتی

kiribati Island





معلومات عامة عن الجزيرة



الاسم باللغة الانجليزية: Republic of Kiribati

الموقع: بمنتصف ارخييل جزر المحيط الهادئ وبامتداد مسافة ٨٠٠ كيلومتر .

العاصمة: تاراوا الجنوبية - South Tarawa .

السكان: حسب آخر احصائية ١١٩,٩٤٠ نسمة .

Sort	Name	Abbr.	Area A-L (hect)	Population	Population	Population	Population	Population	Population	Population	
				Census (C) 1985-05-10	Census (C) 1990-11-07	Census (C) 1995-11-07	Census (C) 2000-11-07	Census (C) 2005-11-07	Census (C) 2010-11-07	Census (C) 2015-11-07	Census (Cp) 2020-11-07
	Abaiang		1,748	4,386	5,233	6,020	5,794	5,502	5,502	5,568	5,872
	Abemama		2,737	2,966	3,218	3,442	3,142	3,404	3,213	3,262	3,257
	Aranuka		1,161	984	1,002	1,015	966	1,158	1,057	1,125	1,223
	Arorae		948	1,470	1,440	1,248	1,225	1,256	1,279	1,011	983
	Banaba (Ocean Island)		629	46	284	339	276	301	295	268	330
	Beru		1,765	2,702	2,909	2,784	2,732	2,169	2,099	2,051	2,220
	Butaritari		1,349	3,622	3,774	3,909	3,464	3,280	4,346	3,224	3,241
	Kuria		1,548	1,052	990	971	961	1,082	980	1,046	1,191
	Maiana		1,672	2,141	2,180	2,184	2,048	1,908	2,027	1,982	2,405
	Makin		789	1,777	1,762	1,830	1,691	2,385	1,798	1,990	1,914
	Marakei		1,413	2,693	2,863	2,724	2,544	2,741	2,872	2,799	2,738
	Nikunau		1,908	2,061	1,994	2,009	1,733	1,912	1,907	1,789	2,061
	Nonouti		1,985	2,930	2,814	3,042	3,176	3,179	2,683	2,743	2,792
	North Tabiteuea		2,578	3,171	3,201	3,383	3,365	3,600	3,689	3,955	4,120
	North Tarawa		1,526	3,205	3,648	4,004	4,477	5,678	6,102	6,629	7,041
	Onotoa		1,562	1,927	2,100	1,918	1,668	1,644	1,519	1,393	1,423
	South Tabiteuea		1,185	1,322	1,331	1,404	1,217	1,298	1,290	1,306	1,357
	South Tarawa (Teinainano)		1,576	21,393	25,380	28,350	36,717	40,311	50,182	56,388	63,439
	Tamana		473	1,378	1,385	1,181	962	875	951	1,104	1,054
	Gilbert Group	GIL	28,552	61,226	67,471	71,757	78,158	83,683	93,791	99,633	108,661
	Kiribati	KIR	81,050	63,883	72,298	77,658	84,494	92,533	103,058	110,136	119,940

جدول توضيحي لأعداد سكان الجزيرة والمحافظات التابعة لها خلال أعوام محددة

اللغات: الانجليزية واللغة الجلبترية .

الدين: ٥٥% روم كاثوليك , ٣٦% بروتستانتية , وإتباع ديانات اخرى منها ٢,٢% للبهائية .

العرق: ٩٨% سكان اصليين (ماكرونيزيين) .

المناخ: مناخ معتدل حول درجة ٣٠ مئوية من شهر ابريل حتى اكتوبر وممطر مع اعاصير استوائية

من شهر نوفمبر وحتى مارس .

نظام الحكم: ديمقراطية برلمانية .

التوقيت: ما بين ١٢ و ١٤ ساعة اضافة عن جرينتش .

المعلومات الاقتصادية: أحد افقر بلدان المعمورة مع اعتماد الاقتصاد على مشتقات جوز الهند

والصيد البحري بالإضافة الى اعتماد كبير على المعونات المالية ورسوم الصيد البحري في مياهها

والسياحة ، يدعم الاتحاد الاوروبي الجزيرة بمبلغ ٩ ملايين دولار سنويا وكذلك برنامج التنمية للأمم المتحدة بمبلغ ٣,٧ مليون دولار ، ايضا قامت استراليا بدعم الجزيرة في عامي ٢٠١٠ و ٢٠١١ م بمبلغ ١٥ مليون دولار .

المخاطر العامة في الجزيرة :

المخاطر الطبيعية : تضرب الجزيرة بعض الاعاصير الاستوائية من شهر نوفمبر وحتى شهر مارس فضلا عن امواج التسونامي المتشكلة من زلازل المحيط الهادئ .

المخاطر الصحية : يتواجد مرض السل بالجزيرة مع انتشار بعض الامراض نظرا لتناول الصيد البحري الغير مطبوخ وتلوث الكثير من مياه الشرب فضلا عن نقص ثلاجات التبريد بالجزيرة لحفظ الاطعمة ، حاليا يبلغ معدل حياة الفرد بالجزيرة ٦٠ عاما فقط و ٥٤ وفاة لطفل في كل مائة الف ، ايضا تنتشر ببعض الجزر عدوى مرض نقص المناعة المكتسب (الايدز) .

التعليم في الجزيرة : التعليم في الجزيرة مجاني حتى تسعة اعوام بالمدارس الحكومية ، الكثير من المدارس التبشيرية يتم ضمها ضمن شبكة المدارس الحكومية ، التعليم العالي معتمد على التعليم التقني والتدريس والعلوم البحرية مع سفر العديد من الطلبة لجزيرة فيجي لتلقي العلوم البحرية ولجزيرة كوبا لتعليم الطب .

كيفية الوصول : تمتلك جزيرة كاريباتي شركتي طيران وهي طيران كاريباتي وطيران كورال سن ، يوجد في كيريباتي مطاران محليان ويستقبلان الطائرات من جزيرة فيجي ، تقوم شركة اور ايرلانز من جزيرة ناورو بتقديم خدمات الرحلات الدولية من جزيرة كيريباتي وذلك لمطار ناورو ومنه لجزر سليمان والى بريسبين في استراليا .

المسلمون في كيريباتي : يتواجد في جزيرة كاريباتي ما نسبته اقل من عشر المائة من السكان المعتنقين للإسلام أي عدد مائة وواحد من المسلمين وذلك بحسب احصائية عام ٢٠١٠ م بتقرير حسين كتاني « المسلمين في المحيط الهادئ : ٢٠٢٠-١٩٥٠ م ، سبق لمجموعة من اعضاء لجنة جزر المحيط الهادئ ضمن الندوة العالمية للشباب الاسلامي بزيارة جزر كاريباتي وتم نتيجة ذلك التواصل مع



الامطار هي المصدر الرئيسي للمياه في الجزيرة



بيوت الكاريباتيين في العاصمة تاراوا

الأخ Teunroko Anruti توينروكو انروتني (عبدالله) من مسلمي الجزيرة ومنسق انشطتهم وكذلك عضو في لجنة تاراوا والذي حدد عدد المسلمين ما بين ٨٠ الى ٩٠ مسلما فقط بالجزيرة ، وصل الإسلام



كلمات دعوية بعد الفريضة

مع عائلته في عام ٢٠٠٨ م ، تم تحديد السيد عبدالله (انروتى) للنظر في امور المسلمين من قبل مسلمي فيجي وذلك من خلال زيارتهم للجزيرة ، يتم ارسال بعض اطفال المسلمين إلى جزيرة فيجي لتعلم الإسلام واللغة العربية وحاليا يتواجد ستة اطفال منهم اربعة ذكور واثنان من الاناث في الجزيرة فيجي .

يحتاج مسلمو كاريباتي للمعونة في إتمام إنشاء مركزهم الاسلامي ومدرسة لتعليم اطفالهم الدين فضلا عن الحاجة في سد العجز في كتب القرآن الكريم والكتب الاسلامية الاخرى .

حاليا تعكف لجنة جزر المحيط الهادئ على التواصل مع مسلمي الجزيرة من خلال دعم انشطتهم المختلفة من افطار الصائم في شهر رمضان.

▼ الأحمديّة :



هناك نشاط كبير للأحمديّة في كاريباتي وهم عادة ما ينظمون نشاطات دعوية مختلفة ولهم صفحة على تويتر تحت مسمى أحمديّة كاريباتي للأنشطة التي يقومون بها في الجزيرة .

أماكن تواجد المسلمون في كيريباتي :

حسب المعلومات المتوفرة يتواجد المسلمون في العاصمة تاراوا الجنوبية وعددهم ٩٠ مسلماً تقريباً .



المحافظات الرئيسية بجزيرة كيريباتي



- ١- جنوب تاراوا (South Tarawa) 📍
- ٢- كوريا (Kuria) 🚫
- ٣- أبايانغ (Abaiang) 🚫
- ٤- أبيماما (Abemama) 🚫
- ٥- بوتاريتاري (Butaritari) 🚫
- ٦- شمال تابيتيوا (North Tabiteuea) 🚫
- ٧- كيريتيماتي (Kiritimati) 🚫
- ٨- بيرو (Beru) 🚫

جنوب تاراوا South Tarawa



جنوب تاراوا تعتبر العاصمة لدولة كيريباتي و يسكنها نصف العدد الاجمالي لسكان كيريباتي. وتتكون محافظة جنوب تاراوا من عدد من الجزر الصغيرة فمن betio في الغرب الى bonriki and tanaea في الشرق ، ويوجد في جنوب تاراوا اغلب المرافق الحكومية و التجارية و التعليمية بالإضافة الى الميناء و المحكمة العليا في betio والبرلمان و جامعة جنوب المحيط الهادئ ، وتقسم إلى ..

محافظة جنوب تاراوا إلى قسمين :

- Betio Town Council (or BTC) on Betio
- Teinainano Urban Council

حسب الاحصاء في عام ١٩٧٨م فإن

عدد سكان جنوب تاراوا ١٧٩٢١ نسمة والتي يسكن أغلبهم betio bairiki و bikenibeu وبعد الاستقلال تضاعف العدد الى الضعف وحسب اخر احصائية لعام ٢٠٢٠ يسكن جنوب تاراوا ٦٣,٤٣٩ نسمة ، وأعلى نقطة في جنوب تاراوا ترتفع عن سطح البحر بأمتار قليلة جدا مما جعل الجزيرة معرضة للكوارث الطبيعية بالإضافة الى أن ارتفاع مستوى البحر أثر على وفرة المياه الصالحة للشرب في الجزيرة ، و ايضا ادت الزيادة السكانية العالية الى قلة الموارد المائية وخصوصا بعد موجات الجفاف التي اصابت الجزيرة.



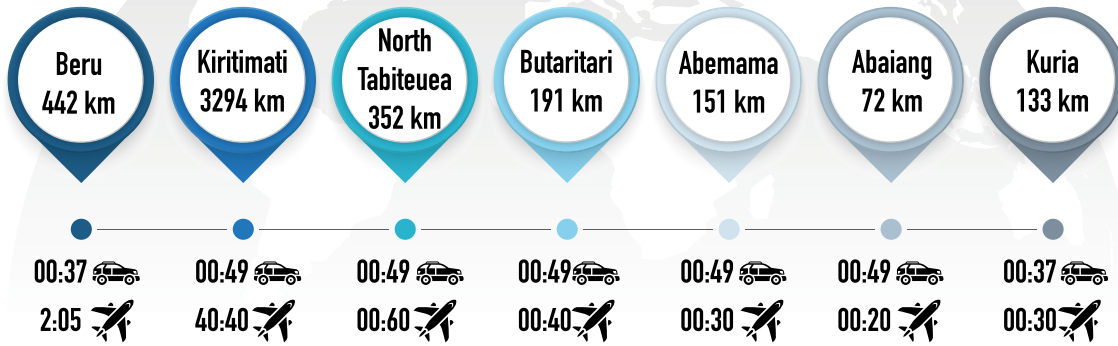
ويعتبر توماس جليبرت Thomas Gilbert قبطان سفينة Charlotte التابعة لشركة الهند الشرقية أول الواصلين من الاوروبيين لجزيرة تاراوا عام ١٧٨٨م واطلق عليها جزيرة ماثيو Matthew Island على أسم مالك سفينة ماثيو ، في عام ١٨٤١ قامت سفينة امريكية US Exploring Expedition بعمل المسح الأرضي للجزيرة ، خلال الحرب العالمية الثانية خضعت تاراوا للاحتلال الياباني وفي ٢٠ نوفمبر ١٩٤٣ وقعت معركة دموية في تاراوا بعد وصول القوات الامريكية وقتالهم اليابانيين وطردهم من الجزيرة وقتل في المعركة اكثر من ٦٠٠٠ جندي من كلا الفريقين.

■ كيفية الوصول من فيجي إلى جنوب تاراوا South Tarawa :

تبعد محافظة جنوب تاراوا عن جزيرة فيجي مسافة ٢٠٠٠ كم ويمكن الوصول بالطائرة وللحصول على تفاصيل الوصول وأسعار التذاكر مسح رمز (QR) الموجود على الخارطة.

■ كيفية الوصول من جنوب تاراوا للمحافظات الرئيسية :

South Tarawa



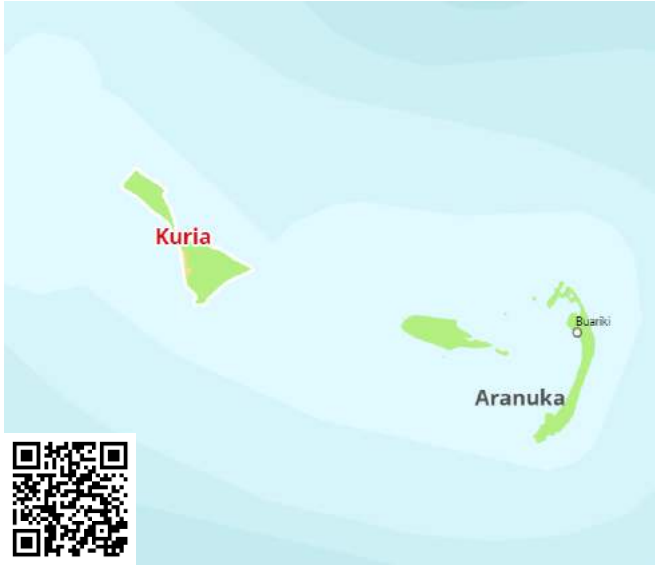
■ التعداد السكاني لجزيرة جنوب تاراوا :

حسب آخر احصاء سكاني يبلغ عدد سكان المحافظة (٦٣,٤٣٩) نسمة ، ما يمثل نسبة (٥٢,٨%) من إجمالي عدد السكان الكلي لجزيرة كيريباتي وهو (١١٩٩٤٠) نسمة .

■ المسلمون في المحافظة :

المسلمون في محافظة جنوب تاراوا يبلغ عددهم حوالي ١٠٠ مسلم.





كوريا Kuria جزيرة مرجانية تتكون من جزأين هما Buariki and Oneeke وبينهما ممر مائي بعرض ٢٠م وتبلغ مساحة الجزيرة تقريبا ١٥ كم^٢ ويبلغ عدد سكان الجزيرة تقريبا ١١٩١ نسمة ، العاصمة الادارية للجزيرة تقع في Buariki وبها ايضا المرافق الحكومية الاخرى و مطار داخلي ، واسم الجزيرة مشتق من اللغة المحلية وتعني (تُرى في الأفق)

أول وصول للأوروبيين :

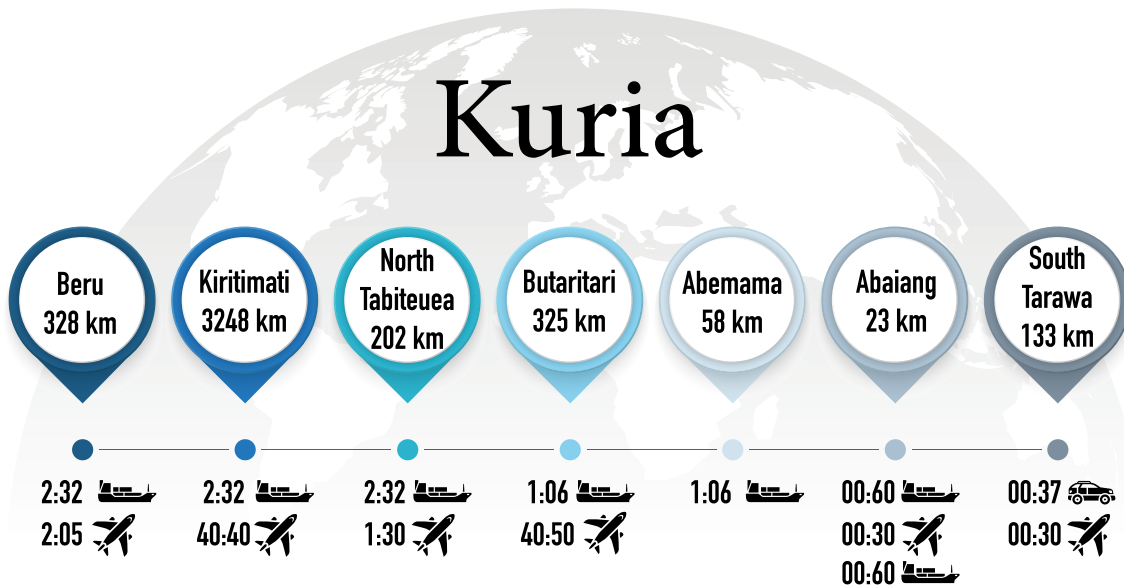
توماس جليبيرت Thomas Gilbert و جون مارشال John Marshall وكان وصولهم على ظهر السفينة التجارية تشارلوت في القرن الثامن عشر الميلادي .

هناك رحلتين في الاسبوع للطيران المحلي من العاصمة تاراوا ويوجد في الجزيرة نزل لإستقبال الضيوف لكن ينبغي أخذ الحيطه والحذر كون الجزيرة نائية .

■ كيفية الوصول من العاصمة جنوب تاراوا South Tarawa إلى كوريا Kuria:

تبعد محافظة كوريا عن محافظة جنوب تاراوا مسافة ١٣٣ كم ويمكن الوصول بالطائرة وللحصول على تفاصيل الوصول وأسعار التذاكر مسح رمز (QR) الموجود على الخارطة .

■ كيفية الوصول من كوريا للمحافظات الرئيسية :



■ التعداد السكاني لجزيرة كوريا :

حسب آخر احصاء سكاني يبلغ عدد سكان المحافظة (١١٩١) نسمة ، ما يمثل نسبة (٠,٩%) من إجمالي عدد السكان الكلي لجزيرة كيريباتي وهو (١١٩٩٤٠) نسمة .

■ المسلمون في المحافظة :

في انتظار من ينال شرف إبلاغهم بالرسالة المحمدية .

٣ أبايانغ Abaiang



Abaiang وتكتب ايضا Apaiang و Apia وكانت في الماضي تعرف بأسم Charlotte Island في شمال جزر جليبرت وهي عبارة عن جزر مرجانية . وقد كانت Abaiang نقطة الوصول الأولى لقوافل المبشرين إلى كيريباتي ويسكنها عدد ٥٨٧٢ نسمة ، الجزيرة الرئيسية في محافظة Abaiang هي Teiro والتي تبلغ مساحتها ١٤,٣٧٧ كم^٢ وتتميز المحافظة بالتنوع الكبير لأصناف الاسماك التي تسكن الشعب المرجانية وهو ما جعل الجزيرة عامل جذب للسياح . وبالرغم من أن الجزيرة تعاني من قلة الامطار إلا أن بها عدد من النباتات مثل اشجار ثمرة الخبز و الموز والباباي ، إلا أن محافظة Abaiang مثلها مثل باقي محافظات كيريباتي تعاني من قلة الوظائف الحكومية والخاصة وذلك لأن

اقتصاد كيريباتي عموما ضعيف ، يوجد في المحافظة ١٠ مدارس ابتدائية وعدد الطلاب المسجلين بها ٩٨٥ طالب ويوجد مدرستان للمرحلة الثانوية.

▼ أول وصول للأوروبيين :

أول الأوروبيين الذين وصلوا للجزيرة كان Thomas Gilbert عام ١٧٨٨م وقد اطلق اسم مالك السفينة Matthew على الجزيرة ولكن لاحقا تم تغيير اسم الجزيرة بالخطأ الى Charlotte Island ، وفي ١٦ نوفمبر عام ١٨٥٧ وصل (Hiram Bingham) أول المبشرين الامريكيين للجزيرة والذي كان له تأثير كبير على السكان



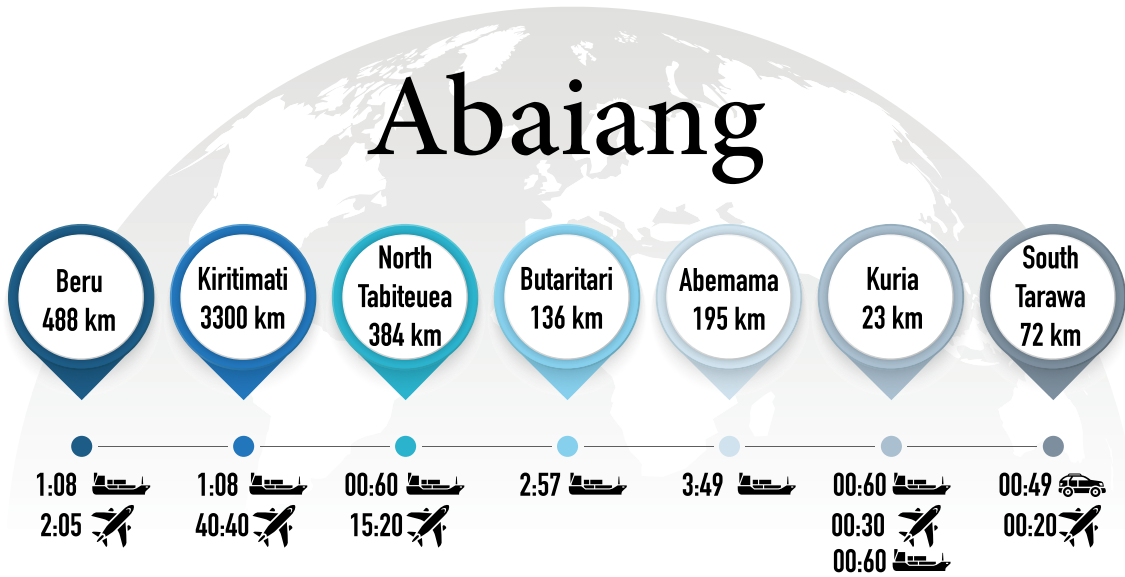


المحليين وقد عاش في قرية Koinawa وقد تم عمل نصب تذكاري له في القرية .
في خلال الحرب العالمية الثانية وقعت الجزيرة تحت الاحتلال الياباني عام ١٩٤١م وبعد ذلك تحت الاحتلال الأمريكي ، الخطوط الجوية الكيريباتية لها ثلاث رحلات اسبوعية ، تربط الجزيرة بالعاصمة وايضا هناك رحلات بحرية للعاصمة .

■ كيفية الوصول من العاصمة جنوب تاراوا South Tarawa إلى أبايانغ :

تبعد محافظة أبايانغ عن محافظة جنوب تاراوا مسافة ٧٢ كم ويمكن الوصول بالطائرة وللحصول على تفاصيل الوصول وأسعار التذاكر مسح رمز (QR) الموجود على الخارطة .

■ كيفية الوصول من أبايانغ للمحافظات الرئيسية :



■ التعداد السكاني لجزيرة أبايانغ :

حسب آخر احصاء سكاني يبلغ عدد سكان المحافظة (٥٨٧٢) نسمة ، ما يمثل نسبة (٤,٨%) من إجمالي عدد السكان الكلي لجزيرة كيريباتي وهو (١١٩٩٤٠) نسمة .

■ المسلمون في المحافظة :

في انتظار من ينال شرف إبلاغهم بالرسالة المحمدية .

ع أبيماما Abwmama




Abemama هي جزيرة مرجانية من بين مجموعة جزر جليبرت وتقع جنوب شرق العاصمة تاراوا وتبلغ مساحتها ٢٧ كم^٢ وأما عرضها فهو بين ٥٠ م إلى ٢ كم^٢ وعدد سكانها ٣٢٥٧ نسمة والجانب الشرقي من الجزيرة مرتبط ببعضه عن طريق جسر بري ، وتعتبر قرية Kariatebike المركز الحكومي للجزيرة و بها المباني الحكومية و المستشفى .

▼ أول وصول للأوروبيين :

ولقد مكث في Abemama لمدة شهرين عام ١٨٨٩م الكاتب الروائي Robert Louis Stevenson مؤلف رواية جزيرة الكنز وغيرها من الروايات العالمية مع زوجته Fanny Vandegrift Stevenson وهي ايضا كاتبة صحفية مع ابنتهما الكاتب الروائي ايضا Lloyd Osbourne

1941 December 10 Japan occupied the Gilberts on Main article : Battle of Abemama في عام ١٩٤٣ ساهمت الغواصة الامريكية USS Nautilus مع القوات الاسترالية في طرد الحامية اليابانية من Abemama تمتاز Abemama بجمال شواطئها البحرية مياها الصافية الزرقاء ، ويوجد مطار في الجزيرة وهناك رحلات دورية قادمة من العاصمة Tarawa ، كما يوجد في الجزيرة عدد ٣ مدراس لتعليم ابناء الجزيرة وتأهيلهم .

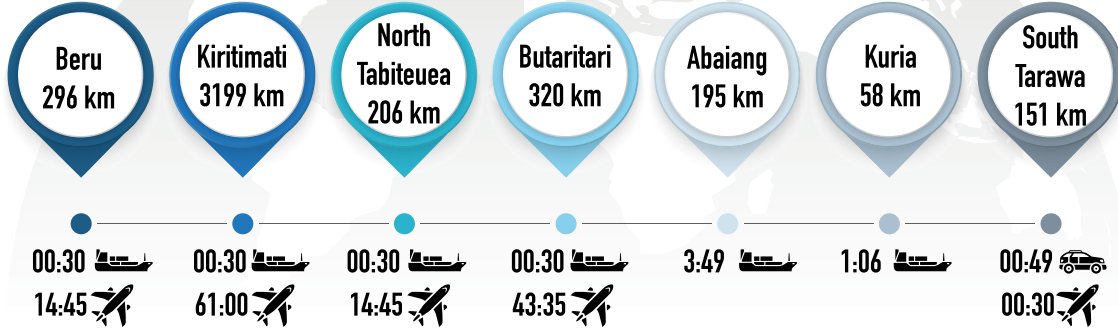


■ كيفية الوصول من العاصمة جنوب تاراوا South Tarawa إلى أبيماما :

تبعد محافظة أبيماما عن جنوب تاراوا مسافة ١٥١ كم ويمكن الوصول بالطائرة وللحصول على تفاصيل الوصول وأسعار التذاكر مسح رمز (QR) الموجود على الخارطة .

■ كيفية الوصول من أبيماما للمحافظات الرئيسية :

Abemama



■ التعداد السكاني لجزيرة أبيماما :

حسب آخر احصاء سكاني يبلغ عدد سكان المحافظة (٣٢٥٧) نسمة ، ما يمثل نسبة (٢,٧%) من إجمالي عدد السكان الكلي لجزيرة كيريباتي وهو (١١٩٩٤٠) نسمة .

■ المسلمون في المحافظة :

في انتظار من ينال شرف إبلاغهم بالرسالة المحمدية .



٥ بوتاريتاري Butaritari



Butaritari جزيرة مرجانية وتتكون من اربعة اجزاء في وسط الجزيرة توجد بحيرة عميقة تتسع للسفن الكبيرة وتعتبر الجزيرة من أخصب جزر كيريباتي و نسبة عالية من الامطار أما مساحتها فتبلغ ١٣,٤٩ كم^٢ ويبلغ عدد سكان الجزيرة ٣٢٤١ نسمة ، ساعدت كثافة الامطار على الجزيرة الى تنوع الزراعة فيها واشتهرت الجزيرة بزراعة الموز وفاكهة الخبزو الباباي (اليقطين) و الخيار والباذنجان والخضراوات الأخرى وقد ساعد على وجود التنوع الزراعي هو المساهمة التي حصل عليها المزارعون من المنظمة التقنية التايوانية ومقرها في جنوب تاراوا .

▼ أول وصول للأوروبيين :

في عام ١٦٠٦ أثناء وصول السفينة الاسبانية بقيادة Pedro Fernandes de Queirós للجزيرة ، تعتبر جزيرة Makin و Butaritari تحت ادارة رئيس واحد



Pedro Fernández

يسكن في Butaritari وهو بيده السلطة وهو ما يختلف عن طريقة ادارة شؤون الجزر الأخرى في جنوب Gilbert Islands حيث تدار الأمور بصورة جماعية من قبل كبار أهل الجزيرة ، في العاشر من ديسمبر ١٩٤١ وبعد ٣ أيام من هجوم اليابانيين على ميناء بيرل هاربر Pearl Harbor نزل للجزيرة ٣٠٠ جندي ياباني واحتلوها بدون أي مقاومة تذكر ، بالنسبة للطيران فهناك رحلتان أسبوعياً بين العاصمة والجزيرة .

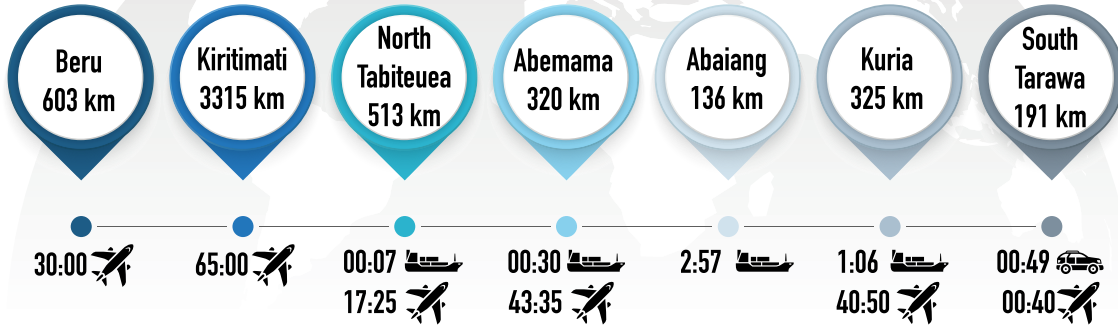
■ كيفية الوصول من العاصمة جنوب تاراوا South Tarawa إلى بوتاريتاري Butaritari :

تبعد محافظة بوتاريتاري عن محافظة جنوب تاراوا مسافة ١٩١ كم ويمكن الوصول بالطائرة وللحصول على تفاصيل الوصول وأسعار التذاكر مسح رمز (QR) أعلاه .



■ كيفية الوصول من بوتاريتاري للمحافظات الرئيسية :

Butaritari



■ التعداد السكاني لجزيرة بوتاريتاري :

حسب آخر احصاء سكاني يبلغ عدد سكان المحافظة (٣٢٤١) نسمة ، ما يمثل نسبة (٢,٧%) من إجمالي عدد السكان الكلي لجزيرة كيريباتي وهو (١١٩٩٤٠) نسمة .

■ المسلمون في المحافظة :

في انتظار من ينال شرف إبلاغهم بالرسالة المحمدية .

٦ شمال تابيتوا North Tabiteuea



Tabiteuea هي جزيرة مرجانية وتعرف ايضا بأسم Drummond's Island وتقع في أقصى جنوب جزيرة تاراوا وتتكون من قسمين هما Eanikai في الشمال ومساحتها ٢٦ كم^٢ و Nuguti في الجنوب ومساحتها ١٢ كم^٢ وعدد من الجزر الصغيرة . تبلغ مساحة الجزيرة حوالي ٣٨ كم^٢ ويبلغ عدد السكان ٤١٢٠ نسمة ويوجد بها مياه ضحلة متصلة بالمحيط الهادئ.

في أواخر القرن السابع عشر وقعت حرب دينية بين القسمين وذلك عند تحول سكان القسم الشمالي إلى المسيحية تحت قيادة القس Kapu القادم من جزر الهاواي والذي شكل جيش من أهل الشمال وشن حملة صليبية على سكان الجنوب والذين يتبعون ديانة محلية .

وقعت معركة Battle of Drummond بين القوات الأمريكية و السكان المحليين في عام ١٨٤١م بعد أن اختفى أحد البحارة الأمريكيين وقد ادت المعركة الى قتل الامريكيين لأكثر من ١٢ من السكان المحليين



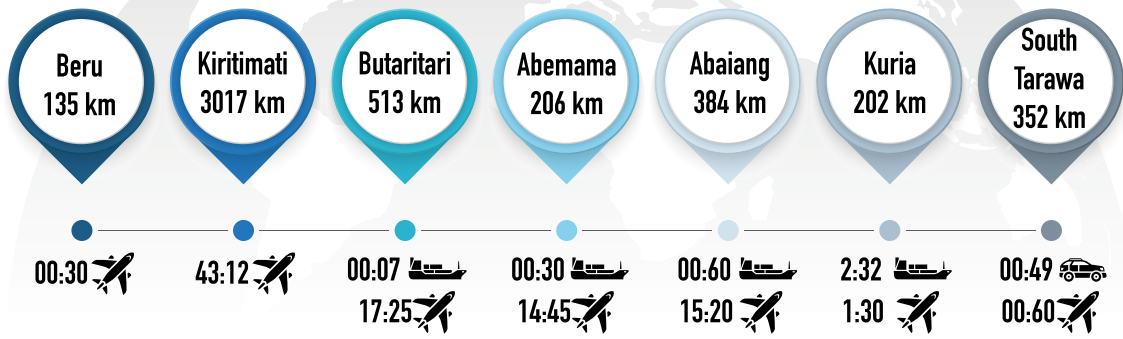
ويوجد في الجزيرة عدد من المدارس الحكومية للمرحلة الابتدائية والثانوية .

■ كيفية الوصول من العاصمة جنوب تاراوا إلى South Tarawa شمال تابيتوا :

تبعد محافظة شمال تابيتوا عن محافظة جنوب تاراوا مسافة ٣٥٢ كم ويمكن الوصول بالطائرة وللحصول على تفاصيل الوصول وأسعار التذاكر مسح رمز (QR) الموجود على الخارطة .

■ كيفية الوصول من شمال تابيتوا للمحافظات الرئيسية :

North Tabiteuea



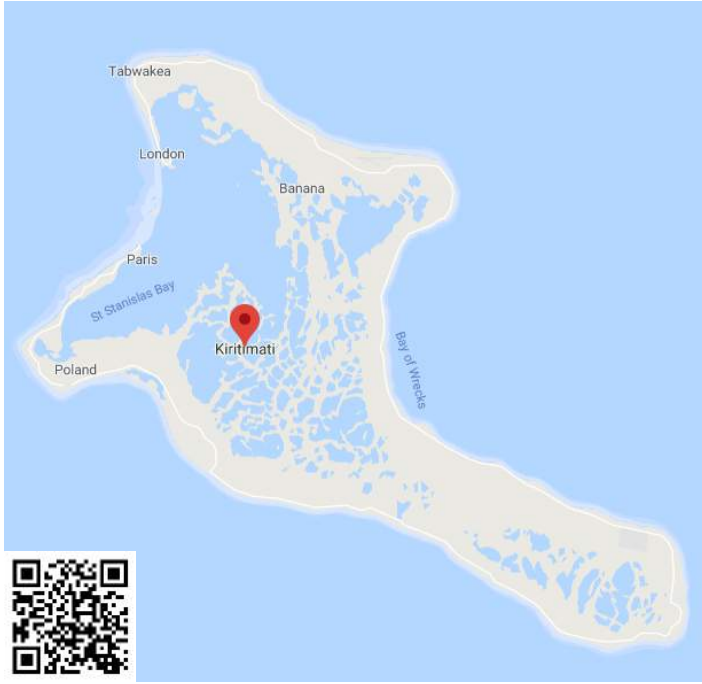
■ التعداد السكاني لجزيرة شمال تابيتوا :

حسب آخر احصاء سكاني يبلغ عدد سكان المحافظة (٤١٢٠) نسمة ، ما يمثل نسبة (٣,٤) % من إجمالي عدد السكان الكلي لجزيرة كيريباتي وهو (١١٩,٩٤٠) نسمة .

■ المسلمون في المحافظة :

في انتظار من ينال شرف إبلاغهم بالرسالة المحمدية .

٧ كيريتيماتى Kiritimati



جزيرة مرجانية شمال جزر الخط وهي تابعة لكيريباتي واسمها مشتق من كلمة Christmas إلا أنها باللغة المحلية تكتب Kiritimati ، ومساحة الجزيرة هي الأكبر بين مثيلاتها من الجزر المرجانية حول العالم حيث أن مساحتها ٢٨٨ كم^٢ وشواطئ الجزيرة تمتد لمسافة ٤٨ كم ومساحة الجزيرة تمثل ٧٠٪ من مساحة كيريباتي ،تعتبر جزيرة Kiritimati النقطة الأبعد في التوقيت العالمي حيث أن التوقيت بها ١٤+ من توقيت غرينيتش وهي النقطة الأولى في العالم التي تشرق عليها الشمس .

في الخمسينات من القرن الثامن عشر قامت بريطانيا بتجربة نووية بالقرب من الجزيرة وفي الستينات قامت الولايات المتحدة بتجربة

أخرى ولم تقم أي من الدولتين بإخلاء المنطقة من السكان وهو ما ترتب عليه معاناة السكان المحليين و سكان الجزر القريبة من الاشعة الناجمة عن التفجيرين .

▼ أول وصول للأوروبيين :

من أوائل الأوروبيين الذين زاروا الجزيرة القبطان جيمس كوك Captain James Cook عام ١٧٧٧ م وايضا في عام ١٨٥٦ م كانت الجزيرة محطة لسفن صيد الحيتان .

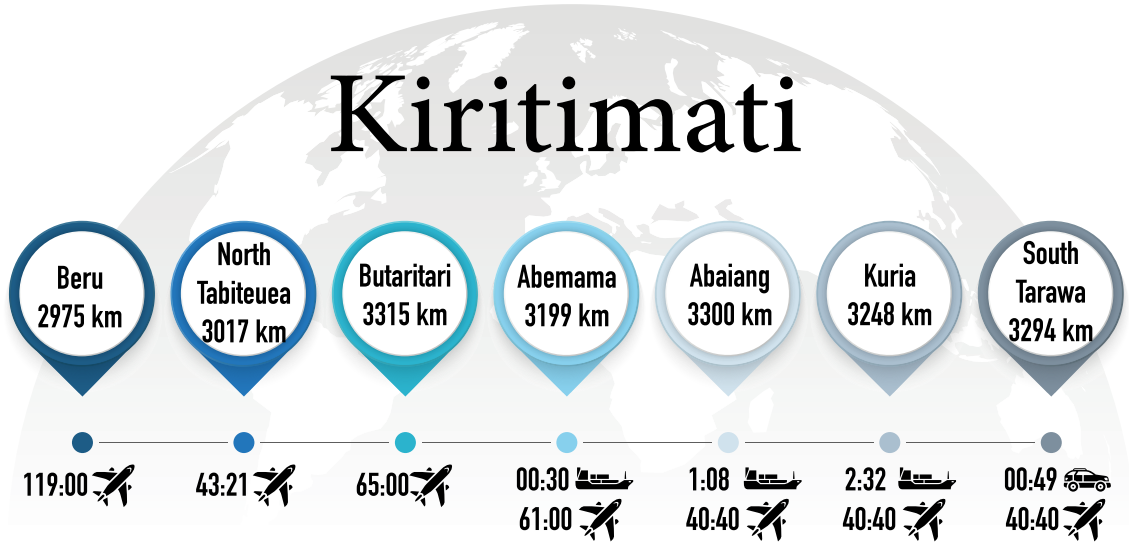
وقعت الجزيرة تحت احتلال الحلفاء في الحرب العالمية الثانية ونزلت قوات برية استرالية للجزيرة وقد تم تجهيز مدرج للطائرات الجوية و مركز الاتصالات واستخدم ايضا للطائرات المتوجهة من جزر الهاوي الى الجزر في جنوب المحيط الهادئ

، في خلال السنوات الاخيرة ارتفع عدد سكان الجزيرة الى ٧٣٨٠ نسمة بعد أن كان حوالي ٢٠٠٠ نسمة ويتوزع السكان على اربع قرى هي Tabwakea , London , Banana , Poland وهناك قرية مهجورة لا يوجد بها سكان وهي Paris وتعتبر قرية Banana هي القرية الرئيسية بينما قرية Tabwakea بها الكثافة السكانية الأكبر من بين باقي القرى و يوجد في الجزيرة عدد من المدارس الثانوية منها ماهو تابع للكنيسة الكاثوليكية والبروتستانتية .

■ كيفية الوصول من العاصمة جنوب تاراوا South Tarawa إلى كيريتيماتى :

تبعد محافظة كيريتيماتى عن محافظة جنوب تاراوا مسافة ٣٢٩٤ كم ويمكن الوصول بالطائرة وللحصول على تفاصيل الوصول وأسعار التذاكر مسح رمز (QR) الموجود على الخارطة .

■ كيفية الوصول من كيريتيماتي للمحافظات الرئيسية :



■ التعداد السكاني لجزيرة كيريتيماتي :

حسب آخر احصاء سكاني يبلغ عدد سكان المحافظة (٦٠٠٠) نسمة ، ما يمثل نسبة (٦,١%) من إجمالي عدد السكان الكلي لجزيرة كيريباتي وهو (١١٩,٩٤٠) نسمة .

■ المسلمون في المحافظة :

في انتظار من ينال شرف إبلاغهم بالرسالة المحمدية .

٨ بيرو Beru



Beru جزيرة مرجانية في مجموعة جزر Gilbert Islands وكانت تعرف سابقا باسم Eliza Francis Island, Maria, Peroat, Peru Island or Sunday



وتعني كلمة Peru كلمة gecko باللغة المحلية وتعني سحلية صغيرة . تقع الجزيرة على مقربة من خط


الاستواء و تبعد ٩٦ كم شرق Tabiteuea وتقريبا ٤٢٦ كم عن جنوب تاراوا واقرب جزيرة لها هي جزيرة Nikunau ويوجد في الجزيرة مطار داخلي لإستقبال الرحلات الداخلية ويوجد في الجزيرة مدرسة ثانوية واحدة باسم أول مبشر وصل الى كيريباتي Hiram Bingham .



■ كيفية الوصول من العاصمة جنوب تاراوا South Tarawa إلى بيرو :

تبعد محافظة بيرو عن محافظة جنوب تاراوا مسافة ٤٤٢ كم ويمكن الوصول بالطائرة وللحصول على تفاصيل الوصول وأسعار التذاكر مسح رمز (QR) الموجود على الخارطة .

■ كيفية الوصول من بيرو للمحافظات الرئيسية :



■ التعداد السكاني لجزيرة بيرو :

حسب آخر احصاء سكاني يبلغ عدد سكان المحافظة (٢٢٢٠) نسمة ، ما يمثل نسبة (١,٨%) من إجمالي عدد السكان الكلي لجزيرة كيريباتي وهو (١١٩,٩٤٠) نسمة .

■ المسلمون في المحافظة :

في انتظار من ينال شرف إبلاغهم بالرسالة المحمدية .



■ المعطيات المتوفرة على أرض الواقع :

- ١ . لا يوجد إمام للمسلمين مؤهل ومتعلم ويؤم المسلمين إمام محلي .
- ٢ . لا يوجد مسجد في كيريباتي .
- ٣ . المسلمون ليس لديهم مظلة مسجلة رسمياً .
- ٤ . اللغة الرسمية هي الإنجليزية .
- ٥ . أقرب نقطة وصول هي فيجي .
- ٦ . الأحمدية نشطة في الجزيرة ويوجد لهم داعية من دولة غانا .
- ٧ . أحد أفقر بلدان العالم .
- ٨ . تبرع الأخ عبدالله وهو مسؤول المسلمين في كيريباتي بقطعة أرض لإقامة مسجد عليها للمسلمين .
- ٩ . المسلمون متحمسون لإرسال أبنائهم إلى فيجي لتعلم الإسلام .
- ١٠ . هناك علاقة قوية بين المسلمين في فيجي و كيريباتي .

■ للتواصل مع ممثلي الجزر :

● رابطة مسلمي فيجي

① المكتب : +679-338-4566

① حفيظ الدين : +679-992-1786

① شميم علي : +679-924-6379

www.fjimuslimleague.org 🌐

fjimuslim@connect.com.fj ✉

● الوقف الخيري للتنمية والتعليم بالباسيفيك أستراليا / نيوزيلندا ، (محمد الرقاد)

① أستراليا : +61-482-623-089

① نيوزيلندا : +64-221-269-419

mragad@hotmail.com ✉



جزر المارشال

Marshall Island





معلومات عامة عن الجزيرة



الاسم باللغة الانجليزية: THE Republic of the Marshal Islands

الموقع: مجموعة جزر ورؤوس صخرية بعدد ١١٥٦ جزيرة تقع في شمال المحيط الهادئ وتعتبر جزء من اربخيل الجزر المسماه ماكرونيزيا .

العاصمة: ماجورو - Majuro .

السكان: حسب آخر احصائية ٥٢١٥٨ نسمة .

اللغات: اللغة الانجليزية ولغة المارشال .

الدين: الغالبية العظمى يدينون بالمسيحية بعدة طوائف مع وجود لطائفة المورمون نسبة ٨,٣٪ كذلك يتواجد اتباع للبهائية بنسبة ٠,٦٪ وبنسبة اقل يتواجد بعض اتباع الاحمدية .

المناخ: مناخ استوائي حار ورطب مع موسم امطار من شهر مايو حتى شهر نوفمبر ، كما تتشأ العديد من الاعاصير الاستوائية في الجزيرة .

نظام الحكم: نظام حكم ديموقراطي يعتمد على انتخاب الرئيس كفرد وليس كحزب .

التوقيت: ١٢ ساعة اضافة عن جرينتش .

المعلومات الاقتصادية: يعتمد اقتصاد

جزر المارشال بشكل كبير على الصيد كما تساهم الزراعة وخاصة جوز الهند والطماطم والفواكه في سد الاحتياج المحلي ، في المقابل تساهم الولايات المتحدة الامريكية بشكل رئيسي في دعم اقتصاد الجزر من خلال دعم سنوي وكذلك صندوق استثمارات منشأ بين الولايات المتحدة وجزر المارشال، ارتفع سقف المساعدات الامريكية الى ٦٢,٧ مليون دولار امريكي في عام ٢٠١٤ م وسيستمر الدعم حتى عام ٢٠٢٣ م حينها سيتم الاعتماد على عوائد صندوق الاستثمار المشترك والمشار اليه سابقا .

المخاطر العامة بالجزيرة:

المخاطر الطبيعية: تتشأ العديد من الاعاصير الاستوائية من جزر المارشال وتتجه غربا نحو جزر الماريانا والفلبين .

Name	Abbr.	Status	Area A-L (hect)	Population	Population	Population	Population
				Census (C) 1980-04-01	Census (C) 1988-11-13	Census (C) 1999-06-01	Census (C) 2011-04-03
Ailinglaplap	AIL	Atoll	1,469	1,385	1,715	1,959	1,729
Ailuk	ALK	Atoll	536	413	488	513	339
Arno	ARN	Atoll	1,295	1,487	1,656	2,069	1,794
Aur	AUR	Atoll	562	444	438	537	499
Bikini	BIK	Atoll	601	...	10	13	9
Ebon	EBO	Atoll	575	887	741	902	706
Enewetak	ENE	Atoll	585	542	715	853	664
Jabat	JAB	Isl	57	72	112	95	84
Jaluit	JAL	Atoll	1,134	1,450	1,709	1,669	1,788
Kili	KIL	Isl	93	489	602	774	548
Kwajalein	KWA	Atoll	1,639	6,624	9,311	10,902	11,408
Lae	LAE	Atoll	145	237	319	322	347
Lib	LIB	Isl	93	98	115	147	155
Likiep	LIK	Atoll	1,026	481	482	527	401
Majuro	MAJ	Atoll	971	11,791	19,664	23,676	27,797
Maloelap	MAL	Atoll	982	614	796	856	682
Mejit	MEJ	Isl	186	325	445	416	348
Mili	MIL	Atoll	1,593	763	854	1,032	738
Namorik (Namdrik)	NAM	Atoll	277	617	814	772	508
Namu	NMU	Atoll	627	654	801	903	780
Rongelap	RON	Atoll	795	235	...	19	79
Ujae	UJA	Atoll	186	309	448	440	364
Utrik (Utirik)	UTR	Atoll	243	336	409	433	435
Wotho	WOT	Atoll	433	85	90	145	97
Wotje	WTJ	Atoll	818	535	646	866	859
Other atolls			1,220
Marshall Islands	MHL		18,148	30,873	43,380	50,840	53,158

جدول توضيحي لأعداد سكان الجزيرة والمحافظات التابعة لها خلال أعوام محددة

مخاطر أنشطة محظورة : تعتبر جزر المارشال وجهة لتجارة البشر خاصة النساء من بلدان شرق اسيا واللاتي يتم اجبارهن على ممارسة البغاء .

التعليم في الجزيرة : تولى حكومة جزر المارشال اهمية للتعليم الرئيسي خاصة للأجيال الصاعدة حيث تبلغ نسب القادرين على الكتابة والقراءة نسبة ٩٣,٧% من سكان الجزيرة ، يبلغ معدل الصرف الحكومي على التعليم نسبة ١٢% من الدخل القومي وهي نسبة جيدة مقارنة بالجزر المحيطة ، توجد بالجزر جامعتان رئيسيتان .

كيفية الوصول : توجد ثلاثة مطارات رئيسية بالجزر ويستقبل مطار العاصمة كافة الرحلات الدولية ، كما توجد ثلاثة موانئ رئيسية في المارشال المسافة من فيجي .

المسلمون في جزر المارشال : دخل اتباع الاحمدية جزر المارشال منذ زمن ، أملاً في نشر تعاليمهم والتي توجت بافتتاح مقر لهم في العاصمة ماجورو في سبتمبر ٢٠١٢ م مما يشكل تحدياً في وجه نشر التعاليم الصحيحة للإسلام .



العاصمة ماجورو



مسجد الأحمدية في العاصمة ماجورو

المحافظات الرئيسية بجزر المارشال



خريطة المحافظات



- ١- ماجورو (majuru)
- ٢- آرنو (Arno)
- ٣- ميلي (Mili)
- ٤- جالويت (Jaluit)
- ٥- ايلينجلاب لاب (Ailinglaplap)
- ٦- نامو (Namu)
- ٧- كواجالين (Kwajalein)
- ٨- مالو يلاب (Maloelap)
- ٩- ووتجي (Wotje)
- ١٠- ليكيب (Likiep)

1 ماجورو majuru



ماجورو هي العاصمة وأكبر مدينة في جزر مارشال وهي أيضاً جزيرة مرجانية كبيرة تتكون من ٦٤ جزيرة في المحيط الهادئ. وهي تشكل منطقة تشريعية لسلسلة راتاك (شروق الشمس) في جزر مارشال ، تبلغ مساحة الجزيرة المرجانية ٩,٧ كيلومتر مربع (٣,٧ ميل مربع) وتحيط بها بحيرة مساحتها ٢٩٥ كيلومتراً مربعاً (١١٤ ميل مربع) .

كما هو الحال مع الجزر المرجانية الأخرى في جزر مارشال ، تتكون ماجورو من اجزاء برية ضيقة تعتبر (Delap-Uliga-Djarrit) (DUD) في جزيرة ماجورو يوجد في العاصمة أكبر تجمع سكاني

حيث يقطنها حوالي ٢٧٧٩٧ نسمة حسب الاحصاء في عام ٢٠١١ م .

ماجورو لديها مطار دولي مع رحلات دولية مجدولة إلى هاواي وميكرونيزيا وكيريباتي وناورو ، ورحلات جوية إلى وجهات محلية في جميع أنحاء البلاد و يوجد بها ميناء ومنطقة تسوق وفنادق ، ايضاً هناك تجمع سكاني على الطرف الغربي للجزيرة على بعد ٥٠ كم عن (DUD) في قرية اسمها لاورا Laura وتمتاز بشواطئها الجميلة و بها أعلى نقطة في الجزيرة حيث ترتفع عن سطح البحر بأقل من ٣ أمتار كونها شمال خط الاستواء قليلاً ، تتمتع ماجورو بمناخ الغابات الاستوائية المطيرة حيث تبلغ درجة الحرارة خلال العام ٢٧ درجة مئوية و معدل الامطار السنوي حوالي ٣٢٠٠ ملم (١٢٦ بوصة) أما الاعاصير فنادرًا ما تضرب الجزيرة .

ولقد سيطرت الامبراطورية الالمانية على ماجورو والجزر التابعة لجزر مارشال في ١٨٨٤م وقاموا بإنشاء مركز تجاري بها وفي عام ١٩١٤م خلال الحرب العالمية الأولى سيطرت القوات اليابانية على ماجورو واصبحت تحت الانتداب الياباني .



الأسطول الأمريكي الخامس عام ١٩٩٤م

في عام ١٩٤٤م غزت القوات الأمريكية الجزيرة بعد أن قامت القوات اليابانية بإخلاء الجزيرة وهذا مهد للقوات الأمريكية من استخدام الجزيرة كقاعدة عمليات بحرية خلال الحرب العالمية الثانية .

معظم السكان مسيحيون و الغالبية منهم يتبعون كنيسة المسيح المتحدة ، وتوجد ايضاً كنائس لكاثوليك و كنائس للسبتيين و المعمدانيين و جيش الخلاص أما الأحمديّة

فلهم تواجد متصاعد في الجزيرة و تم افتتاح مسجد لهم في عام ٢٠١٢ م .
بالنسبة للقطاع الصحي فيوجد مستشفى في ماجورو وهو
المستشفى الرئيسي بسعة ٨١ سرير ويوجد مستشفى آخر
في جزيرة إيبلي .



شركة طيران المارشال

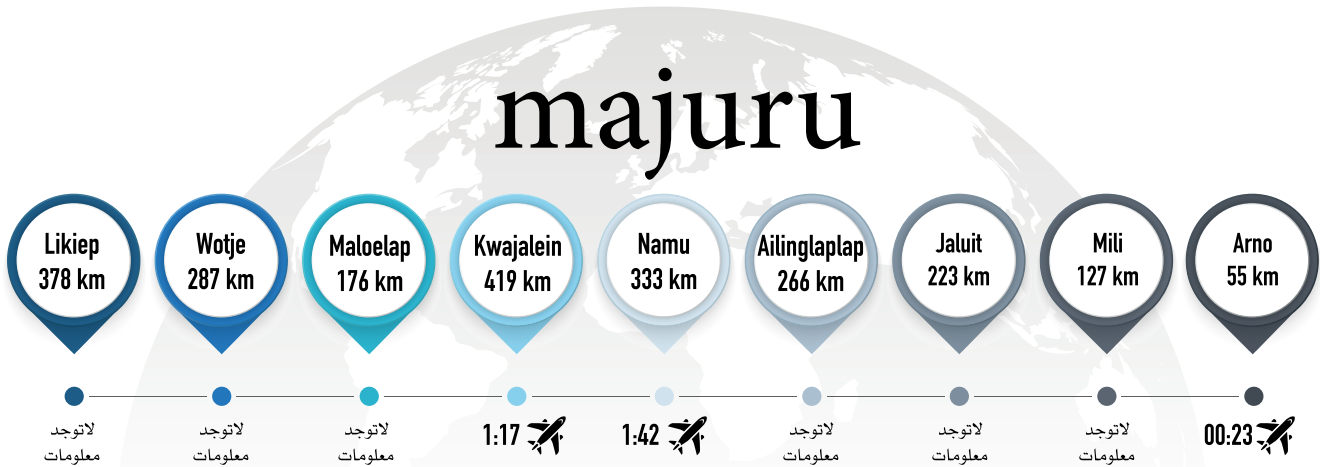
ترتبط العاصمة ماجورو بالعالم الخارجي عن طريق
شركات الطيران العاملة بها وهي شركة شونايتد اير
لاينز ، شركة ناورو اير لاينز ، شركة إير مارشال أير
لاينز ، وشركة آسيا و باسيفيك اير لاينز ، وهناك رحلات
اسبوعية للجزرة المأهولة بالسكان تنظمها شركة طيران
أير مارشال .

يعتبر ميناء ماجورو من اكثر الموانئ نشاطا في المنطقة حيث أنه نقطة إعادة شحن لأسماك التونة
ففي عام ٢٠١٨م تم شحن حوالي ٣٠٦ طن من التونة عن طريق ميناء ماجورو ، ايضا قامت حكومة
جزر المارشال بإنشاء شركة جزر المارشال للشحن وتملك الشركة العديد من السفن التجارية والتي
تعمل على نقل البضائع والاشخاص الى الجزر التابعة لجزر المارشال .

■ كيفية الوصول من فيجي Fiji إلى ماجورو Majuro :

تبعد ماجورو عن عاصمة فيجي مسافة ٢٨٧٣ كم وللحصول على تفاصيل الوصول مسح رمز (QR)
الموجود على الخارطة .

■ كيفية الوصول من ماجورو للمحافظات الرئيسية :



■ التعداد السكاني لجزيرة ماجورو :

حسب آخر احصاء سكاني يبلغ عدد سكان المحافظة (٢٧٧٩٧) نسمة ، ما يمثل نسبة (٥٢,٢%) من
إجمالي عدد السكان الكلي لجزر المارشال وهو (٥٣١٥٨) نسمة .

■ المسلمون في المحافظة :

في انتظار من ينال شرف إبلاغهم بالرسالة المحمدية .

Arno أرنو

تتكون محافظة جزيرة أرنو من ١٣٣ جزيرة مرجانية في المحيط الهادئ وتبلغ مساحة الارض الاجمالية التابعة للمحافظة حوالي ١٣ كم^٢ وبالمحافظة ٣ بحيرات واحدة منهم كبيرة حيث تبلغ مساحتها ٣٢٨,٧ كم^٢ وتعتبر هذه المحافظة أقرب محافظة للعاصمة ويبلغ عدد سكان المحافظة حسب احصاء ٢٠١١م ١٧٩٤ نسمة ، ويمكن مشاهدة أرنو من العاصمة في اوقات الجزر وعندما يكون الجو صافياً .



يشتهر سكان أرنو بإنتاجيتهم في صناعة لب جوز الهند (لحم جوز الهند المجفف الذي يُستخرج منه زيت جوز الهند) ، وتشتهر نساء أرنو بإنتاجهن لحقيبة كليي ، وهي حقيبة

يد منسوجة يدوياً ، تحمل اسم جزيرة أخرى في جزر مارشال . وقعت المحافظة تحت الاحتلال البريطاني في عام ١٨٨٤م مع باقي جزر المارشال وانتقلت بعد ذلك لسيطرة القوات اليابانية بعد الحرب العالمية الاولى و بعد الحرب العالمية الثانية انتقلت الى الولايات المتحدة الامريكية حتى نالت الاستقلال مع باقي جزر المارشال عام ١٩٨٦م .




■ كيفية الوصول من ماجورو Majuro إلى أرنو Arno :

تبعد محافظة أرنو عن العاصمة ماجورو مسافة ٥٥ كم ويمكن الوصول بالطائرة وللحصول على تفاصيل الوصول مسح رمز (QR) الموجود على الخارطة .

■ كيفية الوصول من أرنو للمحافظات الرئيسية :

Arno



■ التعداد السكاني لجزيرة أرنو :

حسب آخر احصاء سكاني يبلغ عدد سكان المحافظة (١٧٩٤) نسمة ، ما يمثل نسبة (٣,٣%) من إجمالي عدد السكان الكلي لجزر المارشال وهو (٥٣١٥٨) نسمة .

■ المسلمون في المحافظة :

في انتظار من ينال شرف ابلاغهم بالرسالة المحمدية .

٣ ميلي Mili



ميلي أتول هي عبارة عن مجموعة من الجزر البركانية وعددها ٩٢ جزيرة في المحيط الهادئ ، تقع على بعد حوالي ٧٨ كم (٤٨ ميلاً) جنوب شرق أرنو وتبلغ مساحتها الإجمالية ١٤,٩ كم^٢ (٥,٨ ميل مربع) مما يجعلها ثاني أكبر جزر مارشال بعد كواجالين ، وهي تحيط ببحيرة أصغر بكثير من بحيرة كواجالين ، وتبلغ مساحتها ٧٦٠ كم^٢ (٢٩٠ ميلاً مربعاً) ، يتم فصل الجزيرة المرجانية بقناة مائية تسمى ممر كلي من نوكس أتول وهي أصغر بكثير ، كان عدد سكان ميلي أتول

٧٣٨ في عام ٢٠١١ ، وتسمى القرية الرئيسية أيضاً ميلي وهناك قرى أخرى نالو Nallu وإنيجيت Enejet ولوكونور Lukonor وتوكيوا Tokewa وواو Wau وميلي Mili . إنيجيت ولوكونور فقط لديهما مدارج للطائرات الصغيرة ، مطار Mili ومطار Enejit تخدمهما شركة طيران جزر مارشال عندما تعمل طائراتها .

▼ أول وصول للأوروبيين :

في العشرين من أكتوبر عام ١٨٠٣م شاهدت السفينة التجارية (رولا) جزر ميلي اتول وارسل القبطان كامينغر مجموعة لإستكشاف الجزر لكن الامواج العاتية منعتهم من النزول على شواطئ الجزر ، وفي أوائل القرن التاسع عشر حدد القبطان الروسي آدم يوهان فون كروسنسترن مكان جزر ميلي و نوكس وفي عام ١٨٢٣م قامت سفينة صيد الحيتان (غلوب) بالرسو في جزر ميلي حيث قام العاملين في السفينة بالتمرد على قبطان السفينة صمويل كومستوك وقتله و ثلثه من مساعديه وقاموا بالفرار بالسفينة تاركين خلفهم على جزيرة ميلي ٩ بحارة تقطعت بهم السبل لمدة عامين حتى استطاعت



آدم جون



جو بيرسيفال



وليم هنري

السفينة الشراعية الامريكية بقيادة الكابتن جو بيرسيفال انقاذ من تبقى منهم وعددهم ٢ بعدما قام السكان المحليون بقتلهم .

بعد الحرب العالمية الاولى أصبحت الجزيرة تحت سيطرة القوات اليابانية والتي قامت بتحصين الجزيرة و بناء القواعد العسكرية و تجهيزها لإستقبال الطائرات الحربية إلا أنها

لم تلبث أن استسلمت للقوات الامريكية في ٢٢ اغسطس ١٩٤٥م بعد تعرض الجيش الياباني للقصف بواسطة حاملة الطائرات والبوارج الحربية الامريكية وخسارة الجيش الياباني لحوالي ٢٥٠٠ جندي خلال القصف وهو ما يعادل نصف الجنود اليابانيين .

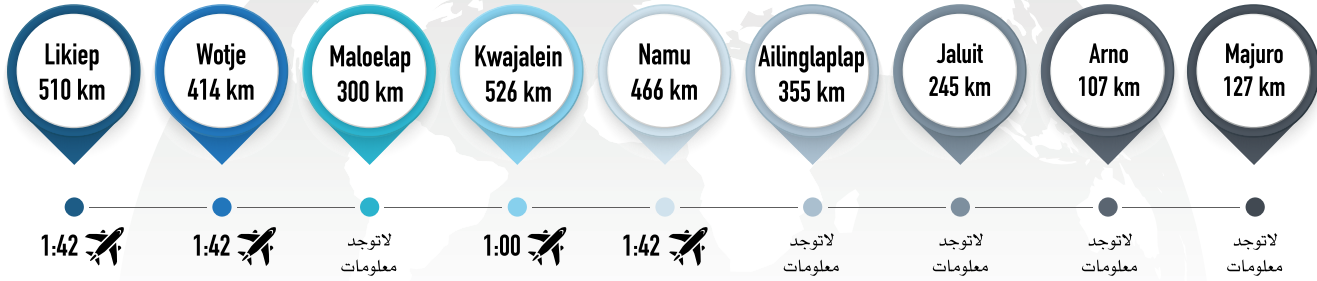
■ كيفية الوصول من العاصمة ماجورو إلى ميلي :

تبعد محافظة ميلي عن العاصمة ماجورو مسافة ١٢٧كم .



■ كيفية الوصول من ميلي للمحافظات الرئيسية :

Mili



■ التعداد السكاني لجزيرة ميلي :

حسب آخر احصاء سكاني يبلغ عدد سكان المحافظة (٧٣٨) نسمة ، ما يمثل نسبة (١,٣%) من إجمالي عدد السكان الكلي لجزر المارشال وهو (٥٣١٥٨) نسمة .

■ المسلمون في المحافظة :

في انتظار من ينال شرف إبلاغهم بالرسالة المحمدية .

ع جالويت Jaluit



جالويت أتول هي مجموعة من الجزر المرجانية الكبيرة والتي تتكون من ٩١ جزيرة في المحيط الهادئ وتبلغ مساحتها الإجمالية ١١,٣٤ كم^٢ (٤,٣٨ ميل مربع) ، وتحيط بها بحيرة تبلغ مساحتها ٦٩٠ كم^٢ (٢٧٠ ميل مربع). تقع معظم مساحة الأرض في أكبر جزيرة (موتو) (٤,١٠ كم^٢) ، وتقع جالويت على بعد حوالي ٢٢٠ كم (١٤٠ ميلاً) جنوب غرب ماجورو ، في عام ٢٠١١ ، بلغ عدد سكان جزر جالوت أتول ١٧٨٨ نسمة .

▼ أول وصول للأوروبيين :

تاريخياً كانت اول مشاهدة للغرب في الجزيرة عند مرور السفينة التجارية البريطانية رولا جالوت عام ١٨٠٣م بالقرب من الجزيرة وذلك في طريق عودتها من نيو ساوث وذلك بعد ان نقلت عدد من المدانين البريطانيين وكانت تتجه للصين لأخذ شحنة تجارية الى بريطانيا .



قاذفات بي ٢٤

في عام ١٨٨٤ ، طالبت الإمبراطورية الألمانية بجالويت أتول ، إلى جانب بقية جزر مارشال ، وأنشأ الألمان موقعًا تجاريًا ، أصبحت جالويت محمية ألمانية في ١٣ سبتمبر ١٨٨٦ وكان لديها العديد من المفوضين الإمبراطوريين .

بعد الحرب العالمية الأولى ، أصبحت الجزيرة جزءًا من انتداب البحار الجنوبية ، وهي منطقة منتدبة من إمبراطورية اليابان ، وكانت مقر الإدارة اليابانية على جزر مارشال. بلغ عدد المهاجرين من اليابان عدة مئات بحلول الثلاثينيات. خلال الحرب العالمية الثانية ، تألفت الحامية اليابانية بالجزيرة من ١٥٨٤ رجلاً من البحرية الإمبراطورية اليابانية و ٧٢٧ رجلاً من الجيش الإمبراطوري

الياباني ، تم قصف الجزيرة في خمس مناسبات على الأقل في نوفمبر وديسمبر ١٩٤٣ من قبل قاذفات Liberator ٢٤-B التابعة لسلح الجو السابع الأمريكي USAAF ، بعد الحرب العالمية الثانية ، أصبحت جالويت تحت سيطرة الولايات المتحدة كجزء من إقليم الوصاية لجزر المحيط الهادئ حتى استقلال جزر مارشال في عام ١٩٨٦ .




تشكل بحيرة جالويت أتول تقريبًا مثل الطائفة الوركية ، جزيرة جبر Jabor لديها أكبر تجمع سكاني في جالويت أتول ، ويبلغ عدد سكانها حوالي ١٢٠٠ ، تحتوي الجزيرة على فندق صغير ومتاجر صغيرة تبيع الأطعمة الأساسية ومحطة بنزين ، تعتبر Jabor قاعدة للصيد التجاري والرياضي ، حيث يمكن استئجار الزوارق البخارية ، توجد أماكن الغطس حول الرصيف الغارق بجوار المطار وفي الممر الشمالي إلى البحيرة ، ويوجد مطار داخلي في جزر جالويت على بعد ٢ كيلو تقريبا من جزيرة جبر .

■ كيفية الوصول من العاصمة ماجورو إلى جالويت :

تبعد محافظة جالويت عن العاصمة ماجورو مسافة ٢٢٣ كم .



■ كيفية الوصول من جالويت للمحافظات الرئيسية :



■ التعداد السكاني لجزيرة جالويت :

حسب آخر احصاء سكاني يبلغ عدد سكان المحافظة (١٧٨٨) نسمة ، ما يمثل نسبة (٣,٣%) من إجمالي عدد السكان الكلي لجزر المارشال وهو (٥٣١٥٨) نسمة .

■ المسلمون في المحافظة :

في انتظار من ينال شرف إبلاغهم بالرسالة المحمدية .

٥ ايلينجلاب لاب Ailinglaplap



Ailinglaplap ايلينجلاب لاب هي جزيرة مرجانية مكونة من ٥٦ جزيرة في المحيط الهادئ ، تقع على بعد ١٥٢ كيلومتراً (٩٤ ميلاً) شمال غرب جالويت أتول ، تبلغ مساحة الأرض الإجمالية ١٤,٧ كيلومتر مربع فقط (٥,٧ ميل مربع) ، لكنها تحيط ببحيرة مساحتها ٧٥٠ كيلومتراً مربعاً (٢٩٠ ميل مربع) .

تهيمن مزارع جوز الهند على اقتصاد الجزيرة المرجانية ، بلغ عدد سكان الجزيرة المرجانية ١٧٢٩ في عام ٢٠١١ ، و تقع جزيرة جابات قبالة ساحل Ailinglaplap Atoll ايلينجلاب لاب ، وُلد الرئيس السابق لجزر مارشال ، كيسي نوت ، في جزيرة جيه ، أيلينجلاب لاب أتول .



آخر رئيس للمارشال

▼ أول وصول للأوروبيين :

تاريخيا كانت اول مشاهدة للغرب في الجزيرة عند مرور السفينة التجارية البريطانية رولا جالوت عام ١٨٠٣م بالقرب من الجزيرة وذلك في طريق عودتها من نيو ساوث وذلك بعد ان نقلت عدد من المدانين البريطانيين وكانت تتجه للصين لأخذ شحنة تجارية الى بريطانيا .
في عام ١٨٨٤ طالبت إمبراطورية ألمانيا بـ Ailinglaplap Atoll مع بقية جزر مارشال ، تم إنشاء عدد من المحطات التجارية الأوروبية على الجزر إلى Ailingkaplap كجزء من تجارة لب جوز الهند .
بعد الحرب العالمية الأولى ، أصبحت الجزيرة تحت انتداب البحار الجنوبية لإمبراطورية اليابان ، بعد نهاية الحرب العالمية الثانية أصبحت تحت سيطرة الولايات المتحدة كجزء من إقليم الوصاية لجزر المحيط الهادئ حتى استقلال جزر مارشال في عام ١٩٨٦ .

Irojilaplap الحالي (أو الرئيس الأعلى) لـ Ailinglaplap هو Anjua Loeak .
هناك ٣ مهابط للطائرات في الجزيرة المرجانية ، والتي تستخدمها شركة طيران جزر مارشال عندما تعمل طائراتها :

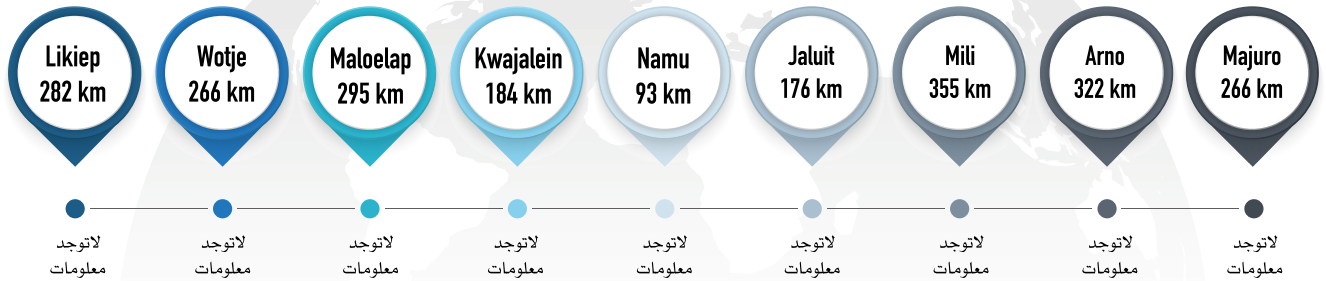
- مطار (IATA : AIC) Ailinglaplap Airok في الجنوب .
- مطار جيه (IATA : JET) في الشمال الشرقي .
- مطار (IATA : WJA) Woja إلى الغرب .

■ كيفية الوصول من العاصمة ماجورو إلى ايلينجلاب لاب :

تبعد محافظة ايلينجلاب لاب عن العاصمة ماجورو مسافة ٢٦٦ كم .

■ كيفية الوصول من ايلينجلاب لاب للمحافظات الرئيسية :

Ailinglaplap



■ التعداد السكاني لجزيرة ايلينجلاب لاب :

حسب آخر احصاء سكاني يبلغ عدد سكان المحافظة (١٧٢٩) نسمة ، ما يمثل نسبة (٣,٠٧%) من إجمالي عدد السكان الكلي لجزر المارشال وهو (٥٣١٥٨) نسمة .

■ المسلمون في المحافظة :

في انتظار من ينال شرف إبلاغهم بالرسالة المحمدية .

٦ نامو Namu



نامو أتول هي مجموعة من الجزر المرجانية وعددها ٥٤ جزيرة في المحيط الهادئ ، وتبلغ مساحة الأرض الإجمالية ٦,٢٧ كم^٢ فقط (٢,٤٢ ميل مربع) ، وهذه الجزر تحيط ببحيرة مساحتها ٣٩٧ كم^٢ (١٥٣ ميل مربع) ، و تقع على بعد حوالي ٦٢ كم (٣٩ ميلاً) جنوب-جنوب غرب كواجالين أتول .

هناك أربعة مراكز سكانية رئيسية ، جزر نامو وماكين ولوين وماي ، و كان عدد سكان نامو أتول ٧٨٠ في عام ٢٠١١ .

▼ أول وصول للأوروبيين :

قامت البعثة الإسبانية لألفارو دي ميندانيا بأول مشاهدة مسجلة من قبل الأوروبيين لنامو أتول في ١٧ سبتمبر



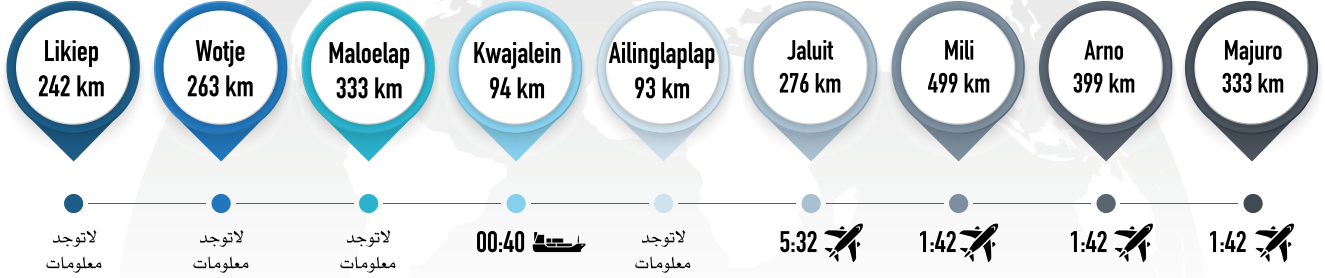
١٥٦٨ ، أنظمت نامو أتول مع بقية جزر مارشال في عام ١٨٨٤ للإمبراطورية الألمانية ، بعد الحرب العالمية الأولى أصبحت الجزيرة تحت انتداب جنوب المحيط الهادئ لإمبراطورية اليابان ، أما بعد نهاية الحرب العالمية الثانية ، أصبحت تحت سيطرة الولايات المتحدة كجزء من إقليم الوصاية لجزر المحيط الهادئ حتى عام ١٩٨٦ حيث حصلت جزر مارشال على استقلالها .

■ كيفية الوصول من العاصمة ماجورو إلى نامو :

تبعد محافظة نامو عن العاصمة ماجورو مسافة ٣٣٣ كم وللحصول على تفاصيل الوصول وأسعار التذاكر مسح رمز (QR) الموجود على الخارطة .

■ كيفية الوصول من نامو للمحافظات الرئيسية :

Namu

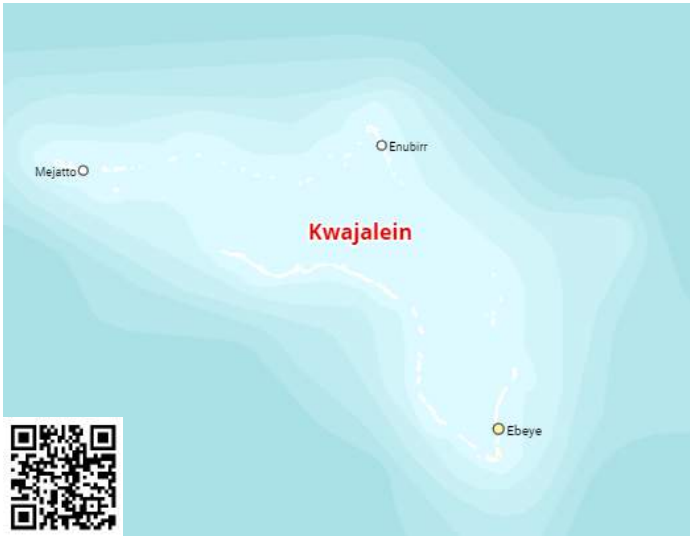


■ التعداد السكاني لجزيرة نامو :

حسب آخر احصاء سكاني يبلغ عدد سكان المحافظة (٧٨٠) نسمة ، ما يمثل نسبة (١,٤%) من إجمالي عدد السكان الكلي لجزر المارشال وهو (٥٣١٥٨) نسمة .

■ المسلمون في المحافظة :

في انتظار من ينال شرف إبلاغهم بالرسالة المحمدية .



v كواجالين Kwajalein

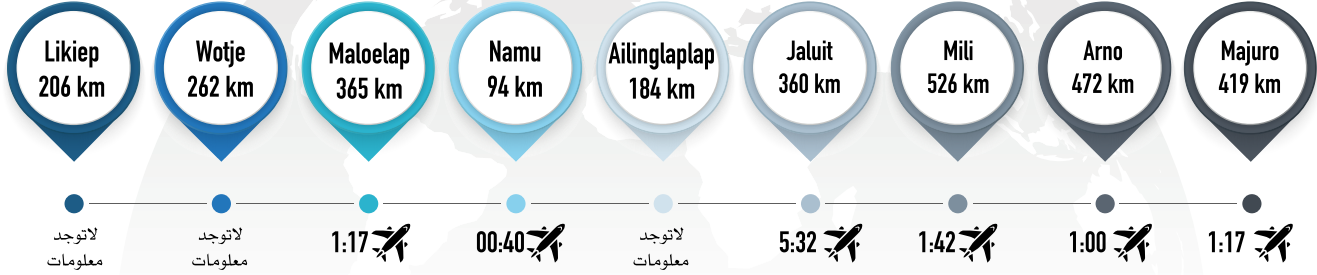
■ كيفية الوصول من العاصمة ماجورو إلى كواجالين :

تبعد محافظة كواجالين عن العاصمة ماجورو مسافة ٤١٩ كم وللحصول على تفاصيل الوصول وأسعار التذاكر مسح رمز (QR) الموجود على الخارطة .



■ كيفية الوصول من كواجالين للمحافظات الرئيسية :

Kwajalein



■ التعداد السكاني لجزيرة كواجالين :

حسب آخر احصاء سكاني يبلغ عدد سكان المحافظة (١١٤٠٨) نسمة ، ما يمثل نسبة (٢١,٤%) من إجمالي عدد السكان الكلي لجزر المارشال وهو (٥٣١٥٨) نسمة .

■ المسلمون في المحافظة :

في انتظار من ينال شرف إبلاغهم بالرسالة المحمدية .

٨ مالويلاب Maloelap



هي مجموعة من الجزر المرجانية والتي تتكون من ٧١ جزيرة في المحيط الهادئ ، تبلغ مساحة أراضيها ٩,٨ كم^٢ فقط (٣,٨ ميل مربع) ، وهذه الجزر تحيط ببحيرة تبلغ مساحتها ٩٧٢ كم^٢ (٣٧٥ ميل مربع) ، تقع على بعد ١٨ كم (١١ ميل) شمال جزيرة أور المرجانية ، في عام ٢٠١١ كان عدد سكان الجزر المرجانية ٦٨٢ .

أكبر الجزر التي تتكون منها الجزيرة المرجانية هي تاروا (المركز الإداري للجزيرة المرجانية) ، في الشمال الشرقي ، وكابين في الشمال الغربي ثلاث فقط من الجزر الأخرى في الجزيرة المرجانية مأهولة بالسكان: Airuk و Wolot و Jang . تخدم الجزيرة جزر مارشال الجوية عبر مطار مالويلاب .

طالبت الإمبراطورية الألمانية بمالويلاب أتول مع بقية جزر مارشال في عام ١٨٨٤ ، وأنشأ الألمان موقعًا تجاريًا ، بعد الحرب العالمية الأولى أصبحت الجزيرة تحت انتداب البحار الجنوبية لإمبراطورية اليابان .



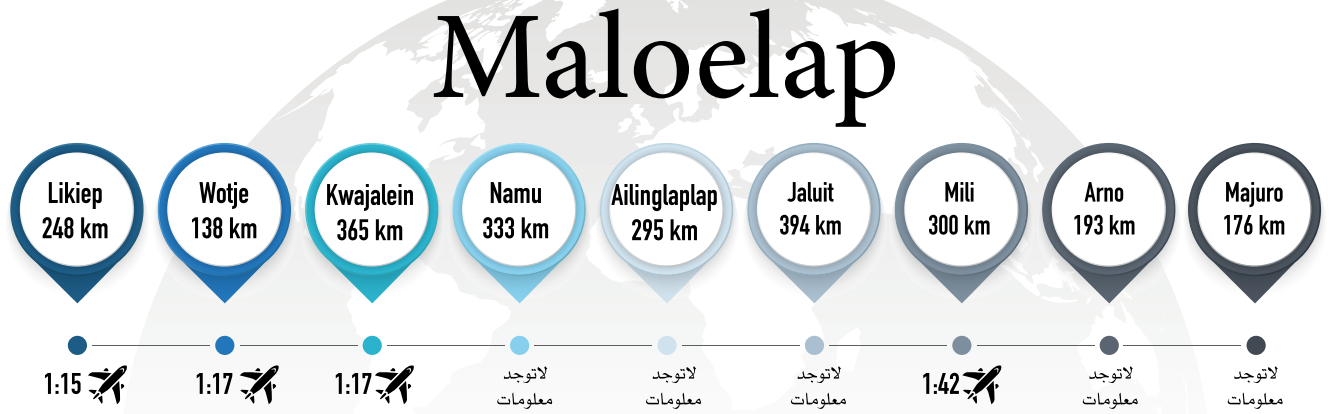
في عام ١٩٣٩ بنى اليابانيون قاعدة عسكرية للطائرات وبها مهبط مائي وآخر ارضي وخلال الحرب العالمية الثانية كانت الحامية اليابانية المؤلفة من ٢٩٤٠ من رجال البحرية و ٣٨٩ من رجال الجيش بقيادة الأدميرال شويتشي كامادا ، كان محيط الجزيرة محصناً بشدة بـ ١٢ مدفعية ساحلية ثقيلة و ١٠ مدافع ثقيلة مضادة للطائرات تعرضت الجزيرة للهجوم من قبل البحرية الأمريكية بداية من فبراير ١٩٤٢ بدءاً من الطائرات الحاملة والقصف بالسفن الحربية تزايدت وتيرة الهجمات وشدتها بعد أن سقطت جزيرتي ماجورو وكوجالين في أيدي الأمريكيين ، كما لا يزال عدد كبير من بقايا الحرب بما في ذلك حطام الطائرات وخاصة مقاتلات ميتسوبيشي A٦M Zero وقاذفات ميتسوبيشي G٤M Betty مبعثرة في الجزيرة .

بعد نهاية الحرب العالمية الثانية ، أصبحت الجزيرة تحت سيطرة الولايات المتحدة كجزء من إقليم الوصاية لجزر المحيط الهادئ حتى استقلال جزر مارشال في عام ١٩٨٦ ، كانت مالويلاب أتول أول من صادق على دستور جزر مارشال .

■ كيفية الوصول من العاصمة ماجورو إلى مالويلاب :

تبعد محافظة مالويلاب عن العاصمة ماجورو مسافة ١٧٦ كم .

■ كيفية الوصول من مالويلاب للمحافظات الرئيسية :



■ التعداد السكاني لجزيرة مالويلاب :

حسب آخر احصاء سكاني يبلغ عدد سكان المحافظة (٦٨٢) نسمة ، ما يمثل نسبة (١,٢%) من إجمالي عدد السكان الكلي لجزر المارشال وهو (٥٣١٥٨) نسمة .

■ المسلمون في المحافظة :

في انتظار من ينال شرف إبلاغهم بالرسالة المحمدية .

٩ ووتجي Wotje



هي مجموعة من الجزر المرجانية وعددها ٧٥ جزيرة في المحيط الهادئ ، وتبلغ مساحة ووتجي ٨,١٨ كم^٢ (٣,١٦ ميل مربع) وهي واحدة من أكبر المناطق في جزر مارشال ، وتحيط بها بحيرة مساحتها ٦٢٤ كم^٢ (٢٤١ ميل مربع) ، تتجه الجزيرة المرجانية شرقاً وغرباً اعتباراً من عام ٢٠٠٧ و كان عدد السكان حوالي ١٠٠٠ نسمة ، في عام ٢٠١١ وبلغ عدد السكان المقيمين في الجزر المرجانية ٨٥٩ .

تضم Wotje Atoll عدداً من الجزر الصغيرة ، بما في ذلك Wotje (الأكبر) ،

و Bodao ، و Enejeltalk ، و Ukon ، و Wetwirok ، و Kaiken ، و Wormej ، و Kimajo ، و Ninum ، و Kaben . يعيش حوالي ١٢٥ شخصاً في Wodmej ، التي تبعد حوالي ٨ أميال عن جزيرة Wotje الرئيسية ،



روي لوبيز



بولتيكو دل ١٤٧٦

جميع الجزر الأخرى غير مأهولة وتستخدم فقط لإنتاج لب جوز الهند والنزهات وجمع الطعام.

توجد أربع كنائس في Wotje الكاثوليكية (التي تدير مدرسة سانت توماس الابتدائية) ، البروتستانتية ، جمعية الله ، والإنجيل الكامل ، و يوجد في ووتجي أتول أربع مدارس: مدرسة وودمج الابتدائية ، ومدرسة ووتجي الابتدائية ، ومدرسة سانت توماس الابتدائية ، ومدرسة الجزر الشمالية الثانوية

، المدارس الثلاث الأولى هي مدارس عامة تمولها وزارة التربية والتعليم الوطنية . تستقبل Wotje السفن المحملة بالموءن و المواد الغذائية على مدار السنة وهناك السفن الصغيرة لنقل الركاب وايضا يستقبل مطار Wotje الرحلات الداخلية التابعة لجزر المارشال .

▼ أول وصول للأوروبيين :

كانت أول مشاهدة مسجلة للأوروبيين من قبل البعثة الإسبانية لروي لوبيز دي فيلالوبوس في ٢٥ ديسمبر ١٥٤٢ والتي رسمتها على أنها لوس كوراليس (جزر المرجان بالإسبانية) بسبب وجود العديد من الشعاب المرجانية ، أيضا رسم فيلالوبوس إحدى جزر هذه الجزيرة المرجانية على أنها سان إستييان لأنها هبطت عليها في يوم القديس ستيفن (٢٦ ديسمبر ١٥٤٢) ، وطالبت الإمبراطورية الألمانية بـ Wotje Atoll مع بقية جزر مارشال في عام ١٨٨٤ . بعد الحرب العالمية الأولى ، أصبحت الجزيرة تحت



ووتجي ١٩٤٢

انتداب جنوب المحيط الهادئ لإمبراطورية اليابان ، و أنشأ اليابانيون مدرسة في الجزيرة كانت تخدم الجزر المرجانية في سلسلة راتاك لكنها تركت الإدارة في أيدي السلطات المحلية .

ومع ذلك منذ نهاية الثلاثينيات من القرن الماضي تم تطوير Wotje لتصبح قاعدة طائرات مائية يابانية رئيسية ، وكان بها أيضاً مطار به مدرجان للطائرات الأرضية وعدة مئات من المباني الداعمة. أثناء الحرب العالمية الثانية كانت بالجزيرة المرجانية

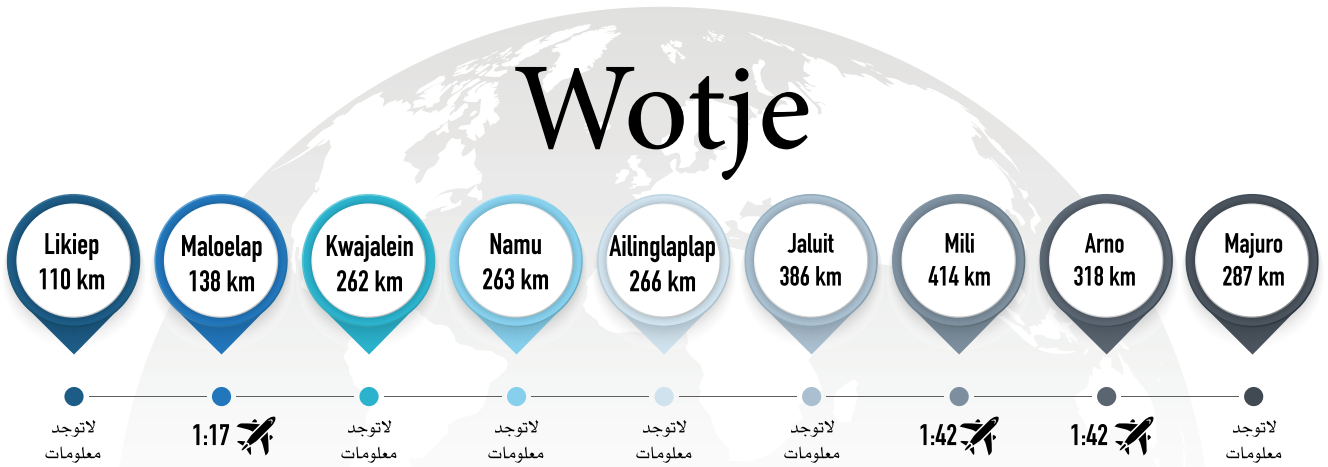
حامية عسكرية يابانية وكانت السواحل محصنة بشكل كبير بالمدفعية الساحلية والبطاريات المضادة للطائرات ، قامت الطائرات اليابانية بقصف جزيرة هاواي بعد بيرل هاربور بواسطة طائرات بحرية من ووتجي ، في منتصف عام ١٩٤٣ تعرضت الجزيرة لهجوم من حامله الطائرات التابعة للبحرية الأمريكية والسفن الحربية الأمريكية وازدادت وتيرة الهجمات وشدتها بعد سقوط ماجورو وكواجالين في أيدي القوات الأمريكية ، وانقطعت جميع خطوط الإمداد إلى ووتجي .

بعد نهاية الحرب العالمية الثانية أصبحت ووتجي تحت سيطرة الولايات المتحدة كجزء من إقليم الوصاية لجزر المحيط الهادئ حتى استقلال جزر مارشال في عام ١٩٨٦ ، ولا تزال العديد من القطع الأثرية للحرب العالمية الثانية في جزيرة ووتجي الرئيسية ، بما في ذلك مهبط طائرات خرساني كبير ومخابئ ومدافع كبيرة .

■ كيفية الوصول من العاصمة ماجورو إلى ووتجي :

تبعد محافظة ووتجي عن العاصمة ماجورو مسافة ٢٨٧ كم .

■ كيفية الوصول من ووتجي للمحافظات الرئيسية :



■ التعداد السكاني لجزيرة ووتجي :

حسب آخر احصاء سكاني يبلغ عدد سكان المحافظة (٨٥٩) نسمة ، ما يمثل نسبة (١,٦%) من إجمالي عدد السكان الكلي لجزر مارشال وهو (٥٣١٥٨) نسمة .

■ المسلمون في المحافظة :

في انتظار من ينال شرف إبلاغهم بالرسالة المحمدية .

١٠ ليكيب Likiep

جزر ليكيب هي مجموعة جزر مرجانية مكونة من ٦٥ جزيرة في المحيط الهادئ ، و تقع على بعد حوالي ٥٥ كم (٣٤ ميلا) شمال غرب Wotje .



تبلغ مساحتها الإجمالية ١٠,٢٦ كم^٢ فقط (٣,٩٦ ميل مربع) ، وتحيط هذه الجزر ببحيرة مركزية عميقة تبلغ ٤٢٤ كم^٢ (١٦٤ ميل مربع) ، وأيضا في هذه الجزر أعلى نقطة في جزر المارشال حيث تبلغ ارتفاعها ١٠م عن سطح البحر ، ويبلغ عدد سكان ليكيب ٤٠١ نسمة في عام ٢٠١١ م .

▼ أول وصول للأوروبيين :

كانت أول رؤية سجلت للأوروبيين من قبل البعثة الإسبانية لروي لوبيز دي فيلالوبوس في يناير ١٥٤٢ ، وفي ٥ يناير ١٥٦٥ ، زار الجزيرة ألونسو دي

أريلانو والذي كان جزءاً من البعثة الإسبانية للمنطقة ، وفي ١٢ يناير ١٥٦٥ وصل ليجازبي إلى ليكيب أتول ورسمها على أنها لوس كوراليس (المزارع) بالإسبانية).

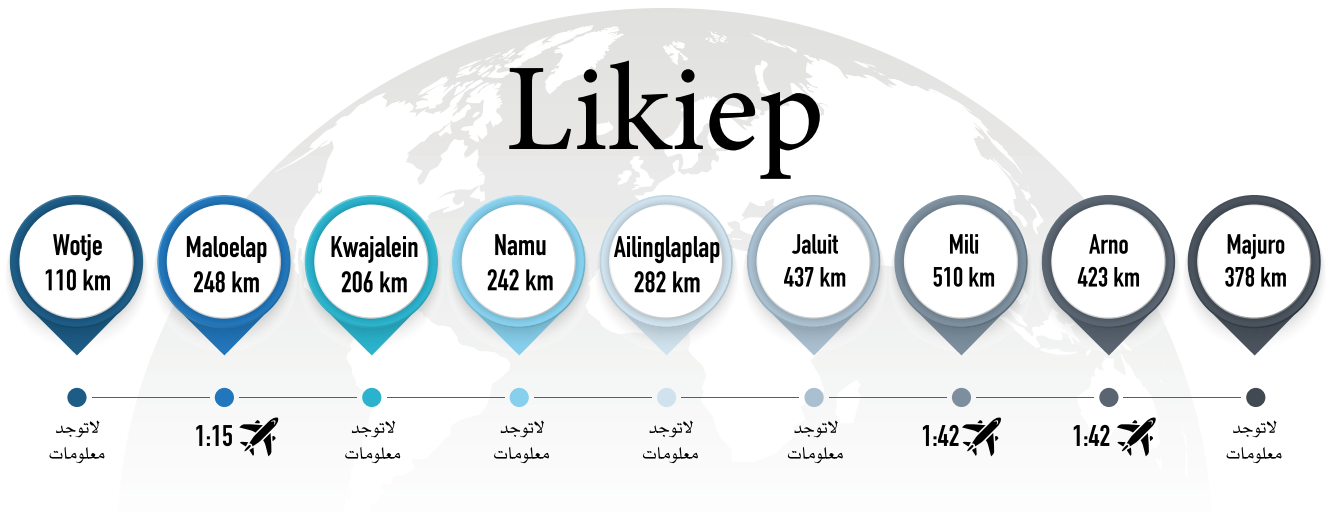
في عام ١٨٧٧ تم شراء Likiep Atoll من قبل Georg Eduard Adolph Capelle ، وهو تاجر ألماني وشريك مع صائد الحيتان Anton Debrum في شركة Capelle & Co التجارية ، والتي كانت تتاجر على نطاق واسع في لب جوز الهند والمنتجات البحرية في جميع أنحاء ميكرونيزيا .

بعد ذلك طالبت ألمانيا بليكيب مع بقية جزر المارشال لضمها للإمبراطورية الألمانية في عام ١٨٨٤ ، وبعد الحرب العالمية الأولى أصبحت الجزيرة تحت انتداب جنوب المحيط الهادئ لإمبراطورية اليابان وبعد نهاية الحرب العالمية الثانية أصبحت تحت سيطرة الولايات المتحدة كجزء من إقليم الوصاية لجزر المحيط الهادئ حتى استقلال جزر مارشال في عام ١٩٨٦ .

■ كيفية الوصول من العاصمة ماجورو إلى ليكيب :

تبعد محافظة ليكيب عن العاصمة ماجورو مسافة ٣٧٨ كم .

■ كيفية الوصول من ليكيب للمحافظات الرئيسية :



■ التعداد السكاني لجزيرة ليكيب :

حسب آخر احصاء سكاني يبلغ عدد سكان المحافظة (٤١٠) نسمة ، ما يمثل نسبة (٧,٠%) من إجمالي عدد السكان الكلي لجزر مارشال وهو (٥٣١٥٨) نسمة .

■ المسلمون في المحافظة :

في انتظار من ينال شرف إبلاغهم بالرسالة المحمدية .

■ المعطيات المتوفرة على أرض الواقع :

- ١ . لا توجد وسيلة تواصل مع المسلمين .
- ٢ . لا توجد معلومات عن المسجد .
- ٣ . ديموقراطية .
- ٤ . اللغة الرسمية هي الانجليزية .
- ٥ . يوجد بها تواجد للأحمدية .
- ٦ . لا توجد معلومة ان كانت هناك جمعية مسجلة للمسلمين .

■ للتواصل مع ممثلي الجزر :

● رابطة مسلمي فيجي

الهاتف : +679-338-4566

الهاتف : +679-992-1786 حفيظ الدين

الهاتف : +679-924-6379 شميم علي

www.fijimuslimleague.org

fijimuslim@connect.com.fj

● الوقف الخيري للتنمية والتعليم بالباسيفيك أستراليا / نيوزيلندا ، (محمد الرقاد)

الهاتف : +61-482-623-089 أستراليا

الهاتف : +64-221-269-419 نيوزيلندا

mragad@hotmail.com



8

جزيرة توفالو

Tuvalu Island





معلومات عامة عن الجزيرة

الاسم باللغة الانجليزية: Tuvalu

الموقع: تقع في الجزء الاوسط من المحيط الهادئ شرق جزر بابو نيو غينيا .

العاصمة: فونافوتي - Funafuti .

السكان : ١٠٥٠٧ نسمة

حسب آخر احصائية في

عام ٢٠١٧ م .

اللغات : لغة التوفالو

والانجليزية ونسبة

متحدثة بلغات الساموية

ولغة جزيرة كاريباتي .

الدين : ٩٧٪ من سكان

الجزيرة يتبعون كنيسة

توفالو وهي احدى كنائس

الطائفة البروتستانتية المسيحية مع وجود نسبة ١ ٪ من السكان يتبعون البهائية ونسب اصغر

لطوائف اخرى احدها اتباع الاحمدية .

المناخ : مناخ استوائي مع رياح شرقية تجارية من شهر مارس وحتى نوفمبر ورياح شديدة وأمطار من

شهر ديسمبر حتى شهر فبراير .

نظام الحكم : ديموقراطية برلمانية مع اعتراف بسيادة الملكية البريطانية .

التوقيت : ١٢ ساعة اضافية عن جرينتش .

المعلومات الاقتصادية : حققت جزيرة توفالو اعلى معدلات النمو والازدهار لمجموعة جزر المحيط

الهادئ بين الاعوام ١٩٩٦ و ٢٠٠٢ م ، هذا النمو الان يواجه بطناً وخمولاً في السنوات الاخيرة ، الوظائف

الحكومية توفر فرص عمل لنسبة ٦٥٪ من القوة البشرية للعاملين كما يعمل ١٥٪ من الذكور في

مجال الصيد التجاري عن طريق شركات دولية تعمل بالمنطقة ، تستقبل الجزيرة المساعدات المادية

من كل استراليا ، نيوزيلاندا والولايات المتحدة الامريكية .

المخاطر العامة بالجزيرة :

المخاطر الطبيعية : تتعرض تافالو لرياح غربية شديدة وأمطار من شهر اكتوبر وحتى شهر مارس

تعرف باسم تاو او لانو .

المخاطر الصحية : هنالك شح في المياه النظيفة بسبب الية تجميع الامطار وتخزينها وتقوم هيئات

وبرامج اوروبية واسترالية بالمساعدة في تحسين طرق تخزين مياه الامطار ، كذلك حصلت توفالو

على المرتبة ١٤ في تغذية الاطفال في العالم وهي مرتبة متدنية .

Name	Abbr.	Area A (hect)	Population	Population	Population	Population	Population	Population
			Census (C) 1979-05-27	Census (C) 1985-06-01	Census (C) 1991-11-17	Census (C) 2002-11-01	Census (C) 2012-11-04	Census (Cp) 2017-11-12
Funafuti	FUN	279	2,120	2,810	3,576	3,962	5,436	6,320
Nanumanga (Nanumaga)	NMG	278	605	672	644	710	551	491
Nanumea	NMA	387	844	879	817	855	612	512
Niulakita	NLK	42	65	74	75	2	46	34
Niutao	NIT	253	866	904	748	817	694	582
Nui	NUI	283	603	604	605	610	729	610
Nukufetau	NKF	299	626	694	740	701	666	597
Nukulaelae	NKL	182	347	315	349	392	364	300
Vaitupu	VAI	560	1,273	1,231	1,196	1,310	1,542	1,061
Tuvalu	TUV	2,563	7,349	8,229	8,750	9,359	10,640	10,507

جدول توضيحي لأعداد سكان الجزيرة والمحافظات التابعة لها خلال أعوام محددة



التعليم في الجزيرة : التعليم اجباري في الجزيرة للأطفال من سن السادسة وحتى الخامسة عشر وقد ساعد هذا على رفع نسب القادرين على القراءة الى ٩٩% من البالغين ، تتواجد العديد من المدارس المدارة من قبل كنائس تبشيرية في الجزر .

كيفية الوصول : مطار واحد ويقع في العاصمة وهو المطار الوحيد المستقبل للرحلات الدولية ، وللحصول على تفاصيل الوصول من مطار فيجي مسح رمز (QR) الموجود على الخارطة .

المسلمون في جزر توفالو : الإسلام دين أقلية في جزيرة توفالو ، مع ظهور الإسلام في عام ١٩٨٥ من قبل المسلمين الأحمديين هناك ما يقرب من ٥٠ مسلما في البلاد ، وجميعهم أعضاء في الجماعة الأحمديّة .

تم تقديم الإسلام لأول مرة إلى الجزيرة في عام ١٩٨٥ من قبل بريطاني أحمدي من أصل باكستاني افتخار أياز

، الذي يعمل كممثل قنصلي بريطاني في جزر توفالو ، والذي جاء إلى توفالو ونجح في تحويل

العديد من السكان الأصليين في توفالو .

في وقت لاحق وبناء على طلبه أرسلت الجماعة الأحمديّة التبشيري الغاني حافظ جبريل في عام ١٩٨٩ ، ثم في عام ٢٠٠٩ وصل محمد إدريس المبشر الإندونيسي و هو المبشر الحالي في توفالو .



المبشر ادريس



أتباع الأحمديّة في توفالو



مسجد الأحمديّة في توفالو

قامت جماعة الأحمديّة بترجمة القرآن إلى لغة التوفالو في عام ١٩٩٠ ، وبناء مسجد توفالو الذي شُيّد عام ١٩٩١ ، وهو المسجد الوحيد في الجزر و يعمل الإمام Anugerah R. Firdaus من إندونيسيا كإمام حالي لمسجد الأحمديّة في توفالو .

المحافظات الرئيسية بجزيرة توفالو



- ١- فوغافالي (Fongafale)
- ٢- نانوميا (Nanumea)

١ فوغافالي Fongafale



Aerial view of Tengako peninsula looking south to Fongafale

Fongafale وتكتب أيضًا (Fogale / Fagafale) وهي أكبر جزر Funafuti في توفالو .

وهي عبارة أرض ضيقة و طويلة حيث يبلغ طولها ١٢ كم وعرضها ما بين ١٠ و ٤٠٠ متر ، مع وجود شعاب المرجانية في الشرق والبحيرة المحمية في الغرب .

في الجزء الشمالي من الجزيرة يوجد شبه جزيرة Tengako ، وايضا يمتد مطار Funafuti الدولي من الشمال الشرقي إلى الجنوب الغربي على أوسع جزء من الجزيرة .

في عام ١٩٧٢ ، كانت فونافوتي في طريق الإعصار بيبي والذي دمر ٩٠٪ من المنازل والأشجار في Fongafale ، وخلفت العاصفة جدارًا من الأنقاض المرجانية على طول جانب المحيط في فونجافالي وفونافالا يبلغ طوله حوالي ١٠ أميال (١٦ كم) ، وسمكه حوالي ١٠ أقدام (٣,٠ م) إلى ٢٠ قدمًا (٦,١ م) في القاع .

جزيرة فوغافالي هي موقع القرى الرئيسية في الجزيرة والتي تشمل لوفيجاي ، تيوني ، فاكاى فو ، سينالا ، ألبي ، فاياكو وكافاتوي ، من النقطة الشمالية إلى الجنوبية للجزيرة على التوالي والتي تظهر كمنطقة حضرية واحدة متجاورة .



بنك توفالو الدولي



الفندق الوحيد في توفالو



مطار فونافوتي الدولي

Vaiaku هو أهم حي في الجزيرة وبهذا الحي يوجد الفندق الوحيد في توفالو Vaiaku Lagi ؛ وهناك أيضاً عدد قليل من دور الضيافة وبعض المتاجر ومحطة الوقود ومكتب البريد العام والبنك الوطني في توفالو البنك التجاري الوحيد في البلاد ، وتبلغ مساحة القرى أكثر من ٠,٦٥ كيلومتر مربع ويبلغ عدد سكانها حوالي ٦٣٢٠ نسمة

يقع برلمان توفالو أو (بالأميني أو توفالو) ومنزل الحاكم العام لتوفالو في Fongafale . أيضاً هناك مكاتب الوزارات الحكومية والوكالات الحكومية ، مثل مكتب الطوابع في توفالو ، وخدمة الأرصاد الجوية في توفالو ، والمصرف الوطني لتوفالو ، ومكاتب مؤسسة الاتصالات السلكية واللاسلكية في توفالو ، ومكتبة توفالو الوطنية ومحفوظاتها .

يقع قسم الإعلام في توفالو ، الذي يشغل خدمات إذاعية مثل راديو توفالو ، في Fongafale . من المبانى المهمة في الجزيرة أيضا مقر خدمة الشرطة والسجن والمحكمة العليا و مستشفى الأميرة مارغريت (المستشفى الوحيد) في توفالو . المطار الوحيد في توفالو ، مطار فونافوتي الدولي ، في جزيرة . Fongafale وجميع الرحلات إلى سوا ، فيجي عبر خطوط فيجي الجوية .

■ المسافة بين المحافظات الرئيسية :

تبعد محافظة فوغافالي عن نانوميا مسافة ٤٦٠ كم .

■ التعداد السكاني لجزيرة فوغافالي :

حسب آخر احصاء سكاني يبلغ عدد سكان المحافظة (٦٣٢٠) نسمة ، ما يمثل نسبة (٦٠,١%) من إجمالي عدد السكان الكلي لجزيرة توفالو وهو (١٠٥٠٧) نسمة .

■ المسلمون في المحافظة :

في انتظار من ينال شرف إبلاغهم بالرسالة المحمدية .

نانوميا Nanumea



نانوميا هي جزيرة مرجانية في دولة توفالو في أقصى شمال غرب وتتكون من تسع جزر مرجانية وجزر منتشرة على مساحة تزيد عن ٤٠٠ ميل (٦٤٠ كم) من المحيط الهادئ جنوب خط الاستواء وغرب خط التوقيت الدولي ، نانوميا يبلغ عدد سكانها ٥١٢ نسمة (تعداد ٢٠١٧) .

تعتبر قرية هيوميافة أكبر القرى ب ١٨٧ شخصًا شخصًا وايضا قرية لولوا ب ١٨٧ شخصًا ويوجد بالجزيرة مدرسة إعدادية هي مدرسة كومايلي الابتدائية

في عام ٢٠١٥م تعرضت الجزيرة الى اعصار مدمر أدى الى تدمير المنازل و المحاصيل الزراعية و البنية التحتية .

خلال الحرب العالمية الثانية قامت القوات الامريكية ببناء مدرج هبوط لطائراتها في جزيرة نانوميا (Nanumea) وانتقل الناس للعيش في لاكينا (Lakena) وفي اكتوبر من عام ١٩٤٣م هبطت الطائرة الامريكية على المدرج لإنزال المعدات العسكرية.

تتكون حكومة نانوميا المحلية من مجلس رئيسي (فالي كابيول) يمثل الفروع السبعة الرئيسية التي تتحدر بالنسب من المؤسس ، تيفولاها Tefolaha ، أو من مستوطنين رئيسيين آخرين ، ورئيس أعلى منتخب (بوليفينوا). (Pulefenua) وتنتخب الجزيرة أيضًا ممثلين اثنين وترسلهما إلى البرلمان الوطني في توفالو ومقره العاصمة فونافوتي وهناك حركة انتقال كبيرة لسكان الجزيرة الى العاصمة و الى نيوزيلندا و استراليا إلا أنهم ما زالوا على ارتباط وثيق بجذورهم في الجزيرة .



USS LST (Landing Ship Tank)



■ المسافة بين المحافظات الرئيسية :

تبعد محافظة نانوميا عن فوغافالي مسافة ٤٦٠ كم .

■ التعداد السكاني لجزيرة نانوميا :

حسب آخر احصاء سكاني يبلغ عدد سكان المحافظة (٥١٢) نسمة ، ما يمثل نسبة (٤,٨%) من إجمالي عدد السكان الكلي لجزيرة توفالو وهو (١٠٥٠٧) نسمة .

■ المسلمون في المحافظة :

في انتظار من ينال شرف إبلاغهم بالرسالة المحمدية .

■ المعطيات المتوفرة على أرض الواقع :

- ١ . لا توجد وسيلة تواصل مع المسلمين .
- ٢ . لا توجد معلومات عن المسجد .
- ٣ . تتبع التاج البريطاني .
- ٤ . اللغة الرسمية هي الانجليزية .
- ٥ . يوجد بها تواجد للأحمدية .
- ٦ . لا توجد معلومة ان كانت هناك جمعية مسجلة للمسلمين .
- ٧ . عدد سكانها قرابة (١٠) آلاف نسمة .

■ للتواصل مع ممثلي الجزر :

● رابطة مسلمي فيجي

الهاتف : +679-338-4566

الهاتف : +679-992-1786

الهاتف : +679-924-6379

www.fjimuslimleague.org

fjimuslim@connect.com.fj

● الوقف الخيري للتنمية والتعليم بالباسيفيك أستراليا / نيوزيلندا ، (محمد الرقاد)

الهاتف : +61-482-623-089

الهاتف : +64-221-269-419

mragad@hotmail.com



9

جزيرة ناورو

Nauru Island



معلومات عامة عن الجزيرة



الاسم باللغة الانجليزية: Replublic of Nauru

الموقع: تعرف قديما بالجزيرة السعيدة وتقع شرق بابو نيو غينيا بالمحيط الهادئ واقرب البلدان لها هي كاريباتي .

العاصمة: لا توجد عاصمة رسمية للجزيرة لكن توجد مدينة مركزية تسمى يارين Yaren .

السكان: ١١٥٥٠ نسمة حسب آخر احصائية في عام ٢٠١٩ م .

اللغات: اللغة الانجليزية واللغة الناورونية .

الدين: اغلب سكان

ناورو يدينون بالمسيحية

مع وجود اقلية من

البهائية بنسبة ١٠٪

وجالية اصغر من

الهندوس .

المناخ: مناخ استوائي

حار ورطب مع موسم

امطار من شهر مايو

حتى شهر نوفمبر ،

كما تنشأ العديد من

الاعاصير الاستوائية في

الجزيرة .

نظام الحكم: نظام حكم ديموقراطي يعتمد على انتخاب رئيس كفرد وليس كحزب .

التوقيت: ١٢ ساعة اضافة عن جرينتش .

المعلومات الاقتصادية: يعتمد اقتصاد ناورو اعتمادا كليا على الفوسفات والذي بدأ تصديره من

الجزيرة منذ عام ١٩٠٧ م وحيث ان حجم الجزيرة الصغير ساهم في محدودية كميات الفوسفات ،

فقد ساهمت نسب التصدير العالية في تقلص كمياته بشكل كبير مما ادى الى عجز حكومي امتد

ليشمل امدادات الطاقة بالجزيرة من البنزين والديزل .

حاليا تقوم الحكومة ناورو بتقيب طبقات فوسفات اعماق والتي يتوقع ان تمول الحكومة لثلاثين

عاما فقط .

ضعف الاقتصاد في ناورو ساهم في تسارع معدلات البطالة بينما يعتمد جل السكان على مؤسسات

الدولة في الوظائف حيث يعمل ٩٥٪ من اجمالي العاملين في وظائف حكومية .

في تسعينيات القرن الماضي اشتهرت ناورو كإحدى الدول التي تتم فيها عمليات غسيل الاموال

والملاذ الضريبي حيث قدرت وزارة الخزانة الامريكية ان نحو ٧٠ مليار دولار انتقلت عبر الجزيرة من

روسيا سنة ١٩٩٨ م وحدها .

Name	Abbr.	Area A (hect)	Population	Population	Population	Population
			Census (C) 1992-04-17	Census (C) 2002-09-23	Census (C) 2011-10-30	Census (C) 2019-10-30
Aiwo		110	874	1,051	1,220	1,292
Anabar		150	320	378	452	418
Anetan		100	427	498	587	774
Anibare		310	165	232	226	317
Baitsi (Baiti)		120	450	443	513	656
Boe		50	750	731	851	987
Buada		260	661	673	739	962
Denigomodu (Denig; incl. Location)		90	2,626	2,673	1,804	1,861
Ewa		120	355	397	446	513
Ijuw		110	206	169	178	212
Meneng		310	1,389	1,323	1,380	1,729
Nibok		160	577	479	484	571
Uaboe		80	447	386	318	448
Yaren		150	672	632	747	810
Nauru	NRU	2,120	9,919	10,065	10,084	11,550

جدول توضيحي لأعداد سكان الجزيرة والمحافظات التابعة لها خلال أعوام محددة

المخاطر العامة بالجزيرة :

- المخاطر الطبيعية : عواصف من المحيط مع فترة مطيرة تسمى المونسون من نوفمبر حتى فبراير .
- المخاطر الصحية : تحمل جزيرة ناورو اعلى نسب المصابين بداء السكري وتصل الى ٣٠٪ من سكانها بحسب احصائية الاتحاد الدولي لمرضى السكري والذي يرجع الى عوامل وراثية وطبيعة الغذاء المحلي فضلا عن نسبة ٧١٪ مصابين بالسمنة وهي المرتبة الثانية عالميا .
- التعليم في الجزيرة : التعليم في ناورو الزامي للاطفال الذين تتراوح اعمارهم ما بين ٥ الى ١٥ سنة لكن نسب استكمال التعليم بعد سن الخامسة عشر ضعيفة جدا .
- كيفية الوصول : يوجد مطار وحيد بالجزيرة ويستقبل بعض الرحلات الدولية فيجي واستراليا .



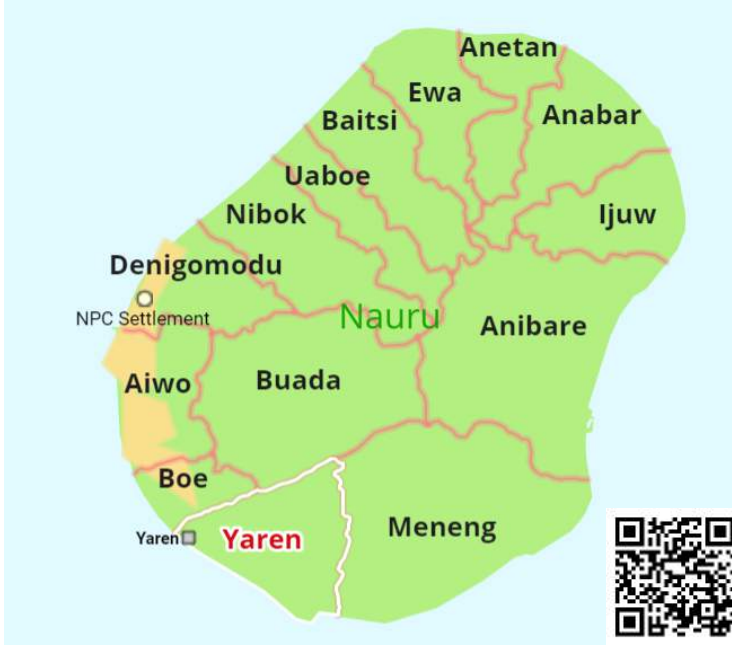
المسلمون في ناورو : في انتظار من ينال شرف إبلاغهم بالرسالة المحمدية .

المحافظات الرئيسية بجزيرة ناورو



- ١- يارين (Yaren)
- ٢- مينينغ (Meneng)
- ٣- أيوو (Aiwo)
- ٤- إيوا (Ewa)

١ يارين Yaren



يارين (في العصور السابقة كانت تعرف بـ Makwa / Moqua)، عدد سكانها حسب آخر احصاء في ٢٠١٩ م يبلغ ٨١٠ نسمة و هي إحدى مقاطعات دولة ناورو في المحيط الهادئ. وهي العاصمة الفعلية لناورو وهي مترابطة مع دائرة يارين .

تم إنشاء المقاطعة في عام ١٩٦٨ ، يشير اسمها الأصلي Moqua أو Makwa ، إلى Moqua Well ، وهي بحيرة جوفية ومصدر رئيسي لمياه الشرب لشعب ناورو .

تقع يارين في جنوب الجزيرة ، تبلغ مساحتها ١,٥ كيلومتر مربع (٠,٥٨ ميل مربع) ، وكان ارتفاعها ٢٥ متراً (٨٢ قدماً) إلى الشمال من يارين يوجد بووادا ، ومن الشرق مينينج ومن الغرب بو .

تقع المكاتب الحكومية التالية في هذه المنطقة (مجلس النواب ، مكاتب الإدارة ، قسم الشرطة ، محطة الإطفاء ، الملعب الوطني ، المفوضية العليا الاسترالية والسفارة التايوانية ، مطار ناورو الدولي ، المكتب الرئيسي لخطوط ناورو الجوية) .

تم بناء مهبط الطائرات خلال الحرب العالمية الثانية أثناء احتلال اليابان لناورو وتم استخدام العمال المحليين بالقوة في أعمال البناء ، بعد الحرب تم تحويله إلى مطار مدني .
يقع المطار في منطقة يارين ، المنطقة الأقل كثافة سكانية في ناورو ، إلى الشمال مباشرة من العديد من المباني الحكومية ، بما في ذلك مبنى البرلمان ومركز الشرطة والمدرسة الثانوية ، يوجد بالمطار المكتب الرئيسي لشركة طيران ناورو .



مهبط مطار ناورو

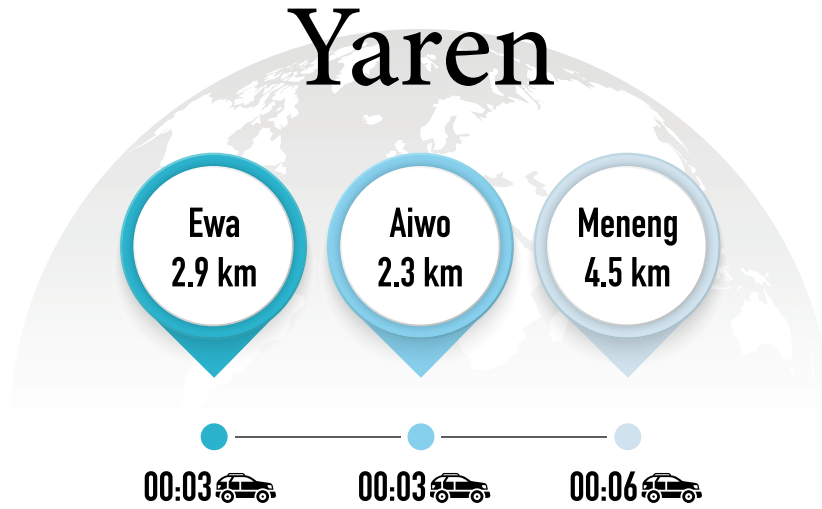


مطار ناورو

■ كيفية الوصول من فيجي إلى يارين :

تبعد محافظة يارين عن فيجي مسافة ٢٣١٤ كم ويمكن الوصول بالطائرة وللحصول على تفاصيل الوصول مسح رمز (QR) الموجود على الخارطة .

■ كيفية الوصول من يارين للمحافظات الرئيسية :



■ التعداد السكاني لجزيرة يارين :

حسب آخر احصاء سكاني يبلغ عدد سكان المحافظة (٨١٠) نسمة ، ما يمثل نسبة (٧,٠١ %) من إجمالي عدد السكان الكلي لجزيرة نارو وهو (١١٥٥٠) نسمة .

■ المسلمون في المحافظة :

في انتظار من ينال شرف إبلاغهم بالرسالة المحمدية .



مينينق Meneng



Meneng أو (Menen) هي منطقة تقع في دائرة Meneng الانتخابية في دولة ناورو. الدائرة الانتخابية تنتخب عضوين في برلمان ناورو في يارين .

تقع المنطقة في الجنوب الشرقي من الجزيرة وتغطي مساحة ٣,١ كيلومتر مربع. يبلغ عدد سكانها ١٧٢٩ نسمة. تضم منطقة مينينق ١٨ قرية ، وهي أكبر نسبة من أي منطقة في ناورو . الميزات المحلية في Meneng وتشمل :

فندق مينين ، أحد الفنادق الأربعة في الجزيرة، المحطة اللاسلكية، مقر الولاية (المقر الرئاسي احترق مؤخرًا) ، المطبعة الحكومية ، ملعب مينينج ، مركز الاحتجاز الأسترالي في ناورو

تم افتتاح منشأة الاحتجاز في ناورو في عام ٢٠٠١ كجزء من الحل المقترح لحكومة هوارد (أستراليا) وتم تعليق المركز في عام ٢٠٠٨ للوفاء بوعده الانتخابي من قبل حكومة رود ، ولكن أعيد افتتاحه في أغسطس ٢٠١٢ من قبل حكومة جيلارد بعد زيادة كبيرة في عدد طالبي اللجوء الوافدين عن طريق البحر والضغط من معارضة أبوت ، وتتص سياسة الائتلاف وحزب العمل الحالية على أنه نظرًا لأن جميع المعتقلين حاولوا الوصول إلى أستراليا عن طريق القوارب ، فلن يتم توظيفهم أبدًا في أستراليا ، على الرغم من تقييم العديد من طالبي اللجوء المحتجزين في الجزيرة على أنهم لاجئين حقيقيين . كان أعلى عدد من المحتجزين في المركز ١٢٣٣ محتجزًا في أغسطس / آب ٢٠١٤. ومنذ ذلك الحين أعيد عدد من المعتقلين إلى بلدانهم الأصلية ، بما في ذلك العراق وإيران .

وُصفت الظروف في مركز الاحتجاز في ناورو في البداية بأنها قاسية مع وجود مرافق صحية أساسية فقط في عام ٢٠٠٢ ، وعانى المحتجزون من نقص المياه والاحتفاظ ، كانت خدمات التعليم محدودة للغاية للأطفال. في ١٩ يوليو ٢٠١٣ ، كانت هناك أعمال شغب كبيرة في مركز الاحتجاز ، ودمرت



مركز الاحتجاز الأسترالي

النيران عدة مبانٍ وقدرت الأضرار بنحو ٦٠ مليون دولار، وقعت حوادث إضراب عن الطعام وإيذاء النفس ، بما في ذلك خياطة المحتجزين شفاهم معًا ، كما تم الإبلاغ عن محاولات الانتحار و تم توفير الطاقم الطبي من قبل المنظمة الدولية للهجرة .

في عام ٢٠١٨ ، لفتت التقارير التي تتحدث عن تورط الأطفال في إيذاء أنفسهم ومحاولة الانتحار الانتباه إلى الظروف في المركز ، وتم توثيق الأطفال الذين تقل



أعمارهم عن ثماني سنوات على أنهم يظهرون سلوكيات انتحارية ، وتم وصف ما يقدر بنحو ٣٠ طفلاً بأنهم يعانون من متلازمة نفسية يمكن أن تكون قاتلة ، و يعتقد أن الصدمات الشديدة التي عانوا منها في بلدتهم الأصلي وفي حياتهم اليومية في المخيم ، إلى جانب الشعور باليأس والهجران قد ساهمت في ظهور هذه الحالة .

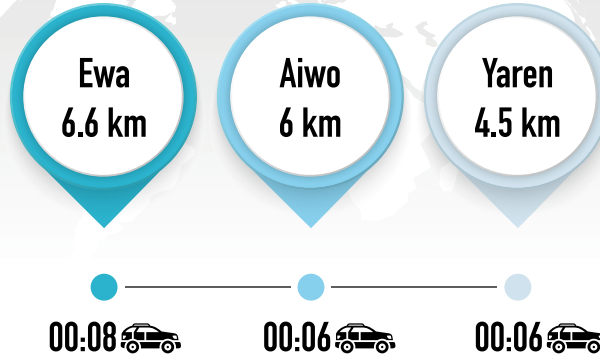
في شباط / فبراير ٢٠١٩ ، أعيد توطين آخر أربعة أطفال على الجزيرة (من أصل ٢٠٠ طفل محتجز في ناورو في ٢٠١٣) في الولايات المتحدة مع عائلاتهم ، بحلول ٣١ مارس / آذار ٢٠١٩ لم يكن هناك أشخاص محتجزون في مركز الاحتجاز الذي تم إغلاقه ولكن اعتباراً من مارس ٢٠٢٠ كان هناك ٢١١ لاجئ في الجزيرة .

■ كيفية الوصول من فيجي إلى مينينق :

تبعد محافظة مينينق عن يارين مسافة ٤,٥ كم وللحصول على تفاصيل الوصول مسح رمز (QR) الموجود على الخارطة .

■ كيفية الوصول من مينينق للمحافظات الرئيسية :

Meneng



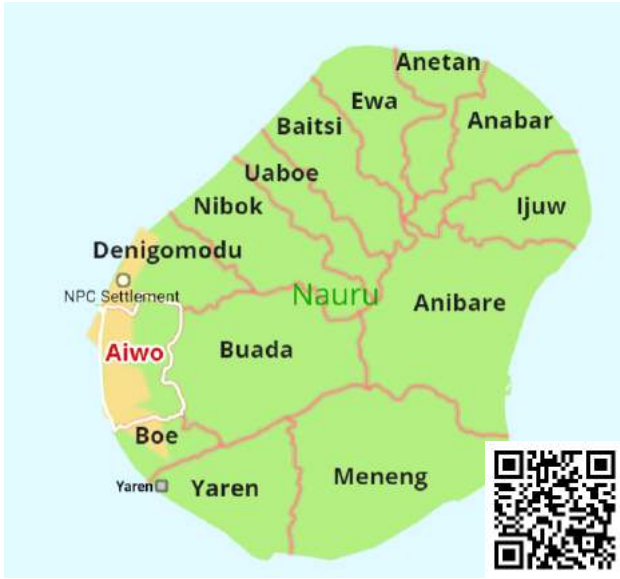
■ التعداد السكاني لجزيرة مينينق :

حسب آخر احصاء سكاني يبلغ عدد سكان المحافظة (١٧٢٩) نسمة ، ما يمثل نسبة (١٤,٩%) من إجمالي عدد السكان الكلي لجزيرة نارو وهو (١١٥٥٠) نسمة .

■ المسلمون في المحافظة :

في انتظار من ينال شرف إبلاغهم بالرسالة المحمدية .

٣ آيوو Aiwo



آيوو هي منطقة في دولة ناورو الواقعة على المحيط الهادئ ، و تقع في غرب الجزيرة تغطي مساحة ١,١ كيلومتر مربع (٠,٤٢ ميل مربع) ويبلغ عدد سكانها ١٢٩٢ نسمة ، يطلق عليها أحيانا اسم العاصمة غير الرسمية لناورو ، لا يوجد في ناورو عاصمة رسمية ومن الشائع أكثر أن يُشار إلى يارين على هذا النحو .

تقع غالبية صناعة ناورو في آيوو ، ومن بين المرافق الموجودة في Aiwo :

(شارع Aiue Boulevard ، ميناء القوارب الجديد ، الحي الصيني في ناورو ، فندق OD-N-Aiwo ، أحد فندقين في ناورو . مملوك للقطاع الخاص ، وهو أيضًا

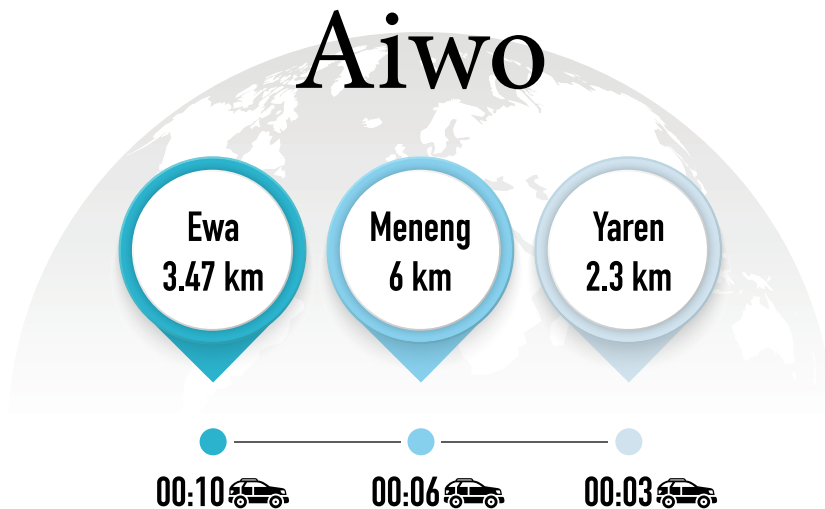
أطول مبنى في ناورو ، الملعب الرياضي Linkbelt البيضاوي ، ، المفوضية العليا الأسترالية وسفارة جمهورية الصين (تايوان) في منطقة آيوو) .
التعليم في ناورو :

المدارس الابتدائية والثانوية التي تخدم جميع ناورو هي مدرسة Yaren الابتدائية في منطقة Yaren (الصفوف ١-٣) ، ومدرسة Nauru الابتدائية في منطقة Meneng (الصفوف ٤-٦) ، وكلية Nauru في منطقة Denigomodu (الصفوف ٧-٩) ، وناورو المدرسة الثانوية (الصفوف ١٠-١٢) في منطقة يارين .

■ كيفية الوصول من فيجي إلى آيوو :

تبعد محافظة آيوو عن يارين مسافة ٢,٣ كم وللحصول على تفاصيل الوصول مسح رمز (QR) الموجود على الخارطة .

■ كيفية الوصول من آيوو للمحافظات الرئيسية :





■ التعداد السكاني لجزيرة أيوو :

حسب آخر احصاء سكاني يبلغ عدد سكان المحافظة (١٢٩٢) نسمة ، ما يمثل نسبة (١١,١٨٪) من إجمالي عدد السكان الكلي لجزيرة نارو وهو (١١٥٥٠) نسمة .

■ المسلمون في المحافظة :

في انتظار من ينال شرف إبلاغهم بالرسالة المحمدية .

ع إيوا Ewa



إيوا هي منطقة في دولة ناورو الواقعة في المحيط الهادئ ، وتقع في شمال الجزيرة ، تبلغ مساحتها ١,٢ كيلومتر مربع ويبلغ عدد سكانها ٣٠٠ نسمة ، إيوا هي جزء من دائرة أنيتان وتقع أقصى نقطة في شمال ناورو في منطقة إيوا .

ومن بين المرافق الموجودة في إيوا :

(كلية قيصر سميت على اسم المبشر الألماني ألويس قيصر الذي عاش في الجزيرة لمدة أربعين عامًا - مدرسة K-١٠، Capelle & Partner - متجر متعدد الأقسام يمثل أكبر نشاط تجاري في ناورو ، ملعب كرة قدم) .

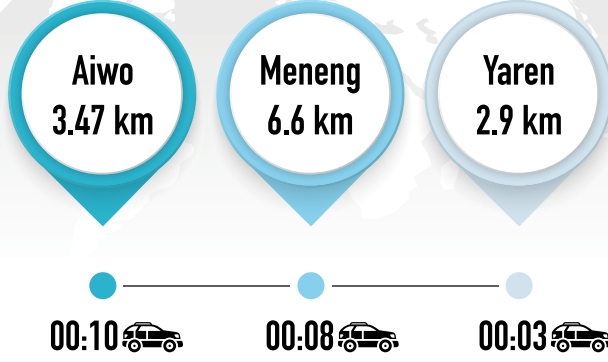
■ كيفية الوصول من يارين إلى إيوا :

تبعد محافظة إيوا عن يارين مسافة ٢,٩ كم وللحصول على تفاصيل الوصول مسح رمز (QR) الموجود على الخارطة .



■ كيفية الوصول من إيوا للمحافظات الرئيسية :

Ewa



■ التعداد السكاني لجزيرة إيوا :

حسب آخر احصاء سكاني يبلغ عدد سكان المحافظة (٥١٢) نسمة ، ما يمثل نسبة (٤,٤%) من إجمالي عدد السكان الكلي لجزيرة ناورو وهو (١١٥٥٠) نسمة .

■ المسلمون في المحافظة :

في انتظار من ينال شرف ابلاغهم بالرسالة المحمدية .

■ المعطيات المتوفرة على أرض الواقع :

- ١ . لا توجد معلومة ان كان هناك مسلمون من السكان الأصليين .
- ٢ . لا توجد معلومات عن المسجد .
- ٣ . نظام الحكم ديموقراطي .
- ٤ . اللغة الرسمية هي الانجليزية .
- ٥ . يوجد مركزو احتجاج لطالبي اللجوء لآستراليا .
- ٦ . اغلب المحتجزين مسلمون وظروفهم صعبة



■ للتواصل مع ممثلي الجزر :

● رابطة مسلمي فيجي

الهاتف : 679-338-4566

الهاتف : 679-992-1786

الهاتف : 679-924-6379

www.fjimuslimleague.org

fjimuslim@connect.com.fj

● الوقف الخيري للتنمية والتعليم بالباسيفيك أستراليا / نيوزيلندا ، (محمد الرقاد)

الهاتف : 61-482-623-089

الهاتف : 64-221-269-419

mragad@hotmail.com



جزيرة مايكرونيزيا

Micronesia Island



معلومات عامة عن الجزيرة



الاسم باللغة الانجليزية: The Federated States of Micronesia

الموقع: ارخبيل من ٦٠٧ جزيرة ملاصقة شمال خط الاستواء في الجزء الغربي من المحيط الهادئ وتحديدًا جنوب غوام .

العاصمة: باليكير - Palikir .

السكان: ١٠٢٨٤٣ نسمة .

اللغات: اللغة الانجليزية.

الدين: تنتشر الطوائف

المسيحية المختلفة من

البروتستانت والكنيسة

الكاثوليكية وتنتشر جماعات

التبشير القادمة من الولايات

المتحدة كما يتواجد بنسب

ضئيلة اتباع البهائية وكذلك المسلمون .

المناخ: مناخ رطب وممطر طوال العام خاصة

على جزر الشرقية من الأرخبيل .

نظام الحكم: جمهورية اتحادية ببرنامج منتخب .

التوقيت: ١٠ ساعات الى ١١ ساعة اضافية عن

جرينتش بسبب طول الأرخبيل .

المعلومات الاقتصادية: يعتمد النشاط الاقتصادي

في ولايات مايكرونيزيا على الزراعة وصيد

الاسماك وتمتلك الجزر المتحدة الفوسفات عالي



الجودة ، ايضا تنتشر سفن الصيد البحري في مجال الجزر البحري وخاصة سفن صيد التونا .

الدخل الرئيسي هي المساعدة المالية التي تقدمها الولايات المتحدة الامريكية عندما تعهدت بإنفاق

١,٣ مليار دولار ما بين عامي ١٩٨٦ وحتى ٢٠٠١ م تم صياغة اتفاق مساعدات جديدة منذ عام ٢٠٠٤

مع الحكومة الامريكية والتي تعهدت بمبلغ ٢,١ مليار دولار حتى عام ٢٠٢٤ م ، العزلة الجغرافية

للجزيرة ساهمت في عدم نمو قطاع السياحة فيها .

المخاطر العامة بالجزيرة:

المخاطر الطبيعية: تقع مايكرونيزيا على الحدود الجنوبية لخط اعاصير التايفون والتي تسبب

اضرارا جسيمة .

مخاطر أنشطة محظورة: تعتبر جزر مايكرونيزيا وجهة لتجارة البشر خاصة النساء واللاتي يتم

اجبارهن على ممارسة البغاء .

مخاطر المخدرات: تنتشر في مايكرونيزيا تجارة واستهلاك نبات القنب المخدر .

التعليم في الجزيرة: لا توجد معلومات دقيقة بحجم الانفاق الحكومي في قطاع التعليم لكن نسب

القادرين على الكتابة والقراءة هي في حدود ٨٩٪ من سكان الأرخيل .
كيفية الوصول : توجد ست مطارات بمهابط مسفلته لكن جل الرحلات الدولية تصل للعاصمة



، ويمكن الوصول من مطار فيجي إلى العاصمة ،
باليكير بالطائرة وللحصول على تفاصيل الوصول
مسح رمز (QR) الموجود على الخارطة.

المسلمون في مايكرونيزيا : لا توجد معلومات دقيقة
متاحة حول عدد المسلمين وأنشطتهم في الأرخيل .
لكن يوجد مجتمع صغير من معتنقي الأحمدية

(حوالي ٢٠ شخصاً اعتباراً من ٢٠١٧). ظهر التبشيري الأول لجماعة الأحمدية في بوهنباي في عام
١٩٨٩ ، واليوم يوجد أحمديون في كوسرا وبونباي. قامت جماعة الأحمدية بإطلاق أول صحيفة في
مايكرونيزيا في عام ٢٠١٣. ووفقاً لما قاله ماتي الله جوي ، محرر صوت الإسلام في ميكرونيزيا ،
فإن الغرض الرئيسي من المنشور هو تثقيف أفراد المجتمع في ميكرونيزيا حيث يوجد عدد كبير من
المهاجرين من فيجي.

معتنقوا الأحمدية في ميكرونيزيا يرتبون في بعض الأحيان حدثاً فريداً في بونبي يسمى «القهوة ، والكيك
، والإسلام الحقيقي». كان يهدف إلى إزالة المفاهيم الخاطئة عن إيمانهم. عقد معتنقوا الأحمدية
مؤتمرهم السنوي (Jalsa Salana) في عام ٢٠١٧ في ميكرونيزيا مع ضيوف من كيريباتي والولايات
المتحدة الأمريكية .



من عوائل مسلمي الأحمدية



مركز الأحمدية الإسلامي

المحافظات الرئيسية بجزيرة مايكرونيزيا



خريطة
المحافظات

- ١- ياب (Yap)
- ٢- تشوك (Chuuk)
- ٣- بوهنباي (Pohnpei)
- ٤- كوسراي (Kosrae)

1 باب Yap



ياب تشير تقليدياً إلى مجموعة جزر تقع في جزر كارولين في غرب المحيط الهادئ ، وهي جزء من ولاية ياب ، أصبح اسم «ياب» في السنوات الأخيرة يشير أيضاً إلى الولاية داخل ولايات مايكرونيزيا الموحدة ، بما في ذلك جزر ياب الرئيسية ومختلف جزرها الخارجية .

تتكون جزر ياب الرئيسية من أربع جزر منفصلة : جزيرة ياب Yap ، جاجيل تاميل Gagil-Tamil ، ماب Maap ، ورومونغ Rumung ، يتم فصل الجزر الأربع بواسطة ممرات مائية ضيقة نسبياً ، والجزر محاطة بشعاب مرجانية مشتركة ، تتشكل من ارتفاع صفيحة البحر الفلبينية ، ويشار إليها بالجزر «المرتفعة» على عكس الجزر المرجانية ، الأرض في الغالب عبارة عن تلال متدرجة ومغطاة بالنباتات بشكل كثيف ، يبلغ طول جزر ياب الرئيسية حوالي ٢٤ كم وعرض ٥-١٠ km٢ و km٢ ٩٨ أعلى ارتفاع هو ١٧٨ م (٥٨٤ قدماً) في جبل تاببول في بلدية فانيف Fanif في جزيرة ياب .

▼ أول وصول للأوروبيين:

أول مشاهدة مسجلة للأوروبيين في ياب كانت أثناء الحملة الإسبانية لألفارو دي سافيدرا في عام ١٥٢٨ ، كما تم تسجيل رؤيتها من قبل بعثة روي لوبيز دي فيلالوبوس الإسبانية في ٢٦ يناير ١٥٤٣ ، والتي وصفها بأنها لوس أريسييفيس (الشعاب المرجانية) .



Roy Lopez

من القرن السابع عشر حتى عام ١٨٩٩ ، كانت ياب مستعمرة إسبانية ، استخدم الأسبان جزيرة ياب كسجن لأولئك الذين تم أسرهم خلال الثورة الفلبينية ، باعت إسبانيا هذه الجزر وممتلكاتها الصغيرة الأخرى في المحيط الهادئ إلى ألمانيا بعد هزيمتها من الولايات المتحدة في عام ١٨٩٨ .

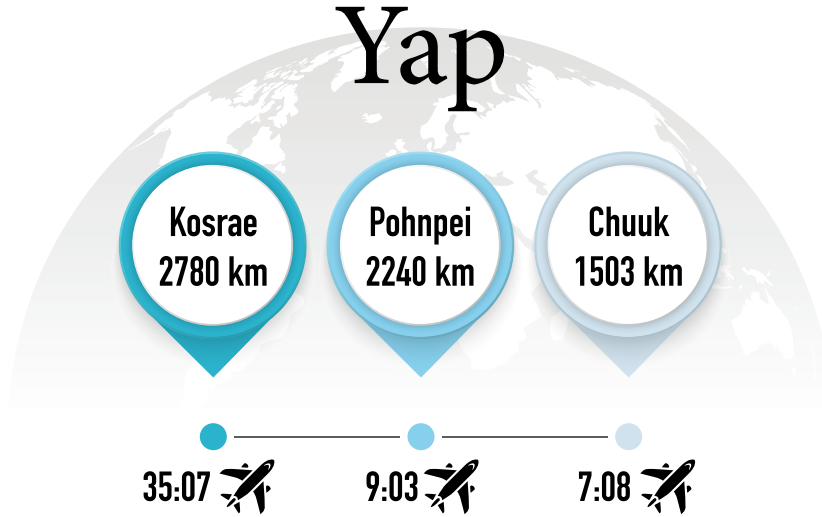
كانت ياب مركزاً رئيسياً للاتصالات البحرية الألمانية قبل الحرب العالمية الأولى ومحوراً دولياً مهماً للتلغراف الكابلي ، مع تفرعات متفرعة إلى غوام وشنغهاي ورابول وناورا ومانادو (الساحل الشمالي لسولاويزي) ، احتلتها القوات اليابانية في سبتمبر ١٩١٤ ، وانتقلت إلى الإمبراطورية اليابانية بموجب معاهدة فرساي في عام ١٩١٩ باعتبارها منطقة انتداب تحت إشراف عصبة الأمم ، وتم ضمان الحقوق التجارية الأمريكية في الجزيرة بموجب معاهدة أمريكية يابانية خاصة بهذا المعنى ، أبرمت في ١١ فبراير ١٩٢٢ .

في نهاية الحرب العالمية الثانية ، احتل الأمريكيون ياب مع باقي جزر كارولين حتى عام ١٩٨٦ ، عندما تم توقيع اتفاق الارتباط الحر مع الولايات المتحدة ، والذي يسمح للمواطنين والبضائع الميكرونيزية بالدخول إلى الولايات المتحدة مع قيود قليلة .

■ كيفية الوصول من باليكير إلى ياب :

تبعد محافظة ياب عن العاصمة باليكير مسافة ٢٢٤٠ كم ويمكن الوصول بالطائرة وللحصول على تفاصيل الوصول مسح رمز (QR) الموجود على الخارطة .

■ كيفية الوصول من ياب للمحافظات الرئيسية :



■ التعداد السكاني لجزيرة ياب :

حسب آخر احصاء سكاني يبلغ عدد سكان المحافظة (١١٣٧٧) نسمة ، ما يمثل نسبة (١١ %) من إجمالي عدد السكان الكلي لجزيرة مايكرونيزيا وهو (١٠٢٨٤٣) نسمة .

■ المسلمون في المحافظة :

في انتظار من ينال شرف إبلاغهم بالرسالة المحمدية .





٢ تشوك Chuuk

ولاية تشوك (المعروفة أيضاً باسم تروك) هي إحدى الولايات الأربع في ولايات مايكرونيزيا الموحدة (FSM) وتتكون من عدة مجموعات من الجزر :

١- نامونياس Namoneas .

٢- فيشوك Faichuk .

٣- جزر هول Hall Islands

٤- نامونويتو أتول Namonuito Atoll (جزر ماجور) شمال غرب .

٥- باتيو Pattiw (الجزر الغربية) .

٦- جزر مورتلوك Mortlock Islands .

تشوك هي الولاية الأكثر اكتظاظاً

بالسكان في ولايات مايكرونيزيا

الموحدة حيث يبلغ عدد سكانها

٤٨٦٥٤ نسمة على مساحة ٢٠ كم^٢

(٤٦ ميلاً مربعاً) ، تشوك لاجون

هو المكان الذي يعيش فيه معظم

الناس وتعمل جزيرة وينو الواقعة في البحيرة كعاصمة الولاية وهي أكبر مدينة في ولايات مايكرونيزيا الموحدة ومن المقرر أن يتم التصويت لصالح الاستقلال في عام ٢٠٢٢ م .

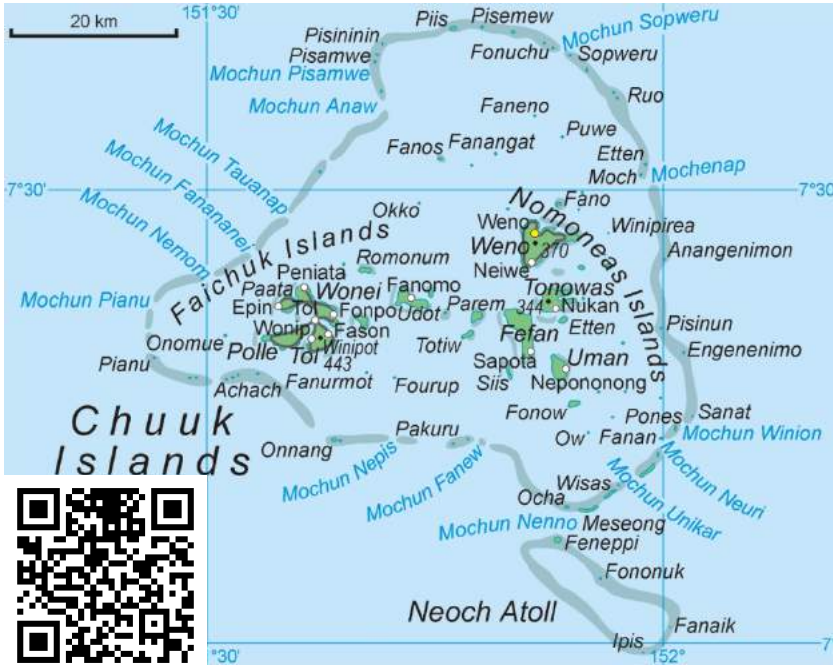
▼ أول وصول للأوروبيين:

قام الملاح الإسباني ألفارو دي سافيدرا بأول رؤية سجلها الأوروبيين على متن سفينة فلوريدا خلال أغسطس أو سبتمبر ١٥٢٨ ، وقد زارهم الإسباني ألونسو دي أرييلانو في ١٥ يناير ١٥٦٥ على متن سفينة جاليون باتاش سان لوكاس .

خضعت الجزيرة لسيطرة الاسبان بصورة جزئية وقد كانت مأهولة بمجموعة من القبائل المتنازعة وزارها عدد من التجار و المبشرين الكاثوليك .

تم بيع جزر كارولين إلى الإمبراطورية الألمانية في عام ١٨٩٩ ، بعد انسحاب إسبانيا من المحيط الهادئ بعد الحرب الإسبانية الأمريكية التي فقدت فيها مستعمرتها الرئيسية في آسيا (الفلبين) وأدرجت ألمانيا الإقليم في نطاقها والذي عرف بأسم غينيا الجديدة الألمانية .

خلال الحرب العالمية الأولى ، تم تكليف البحرية اليابانية بمتابعة وتدمير سرب شرق آسيا الألماني وحماية الممرات الملاحية لتجارة الحلفاء في المحيط الهادئ والمحيط الهندي خلال هذه العملية استولت



Attack on the Japanese naval

البحرية اليابانية على ممتلكات ألمانية في جزر ماريانا وكارولينا وجزر مارشال وبالاو بحلول أكتوبر ١٩١٤ ، ثم أصبحت تشوك ملكاً لإمبراطورية اليابان تحت ولاية عصبة الأمم بعد هزيمة ألمانيا في الحرب العالمية الأولى .

في عام ١٩٧٩ م تم تأسيس ولايات مايكرونيزيا الموحدة ، بما في ذلك تشوك وياب وكوسراي وبوهنباي ، ووقعت اتفاقية الارتباط الحر مع الولايات المتحدة اعتباراً من ٣ نوفمبر ١٩٨٦ . في الوقت الحاضر هناك اتجاه في تشوك للإستقلال وكان من المقرر أن يتم اجراء استفتاء على الاستقلال حيث قرر أن يكون ذلك في شهر مارس ٢٠١٥ م و تم تأجيله الى عام ٢٠١٩ م و من ثم تم التأجيل ايضا الى مارس عام ٢٠٢٢ م .



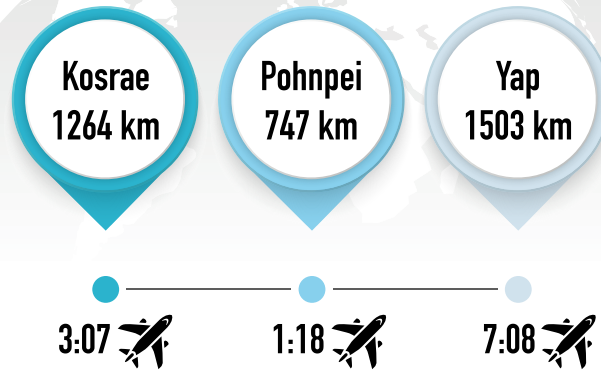
مطار تشوك

■ كيفية الوصول من باليكير إلى تشوك :

تبعد محافظة ياب عن العاصمة باليكير مسافة ٢٢٤٠ كم ويمكن الوصول بالطائرة وللحصول على تفاصيل الوصول مسح رمز (QR) الموجود على الخارطة .

■ كيفية الوصول من تشوك للمحافظات الرئيسية :

Chuuk



■ التعداد السكاني لجزيرة تشوك :

حسب آخر احصاء سكاني يبلغ عدد سكان المحافظة (٤٨٦٥٤) نسمة ، ما يمثل نسبة (٤٧,٣٪) من إجمالي عدد السكان الكلي لجزيرة مايكرونيزيا وهو (١٠٢٨٤٣) نسمة .

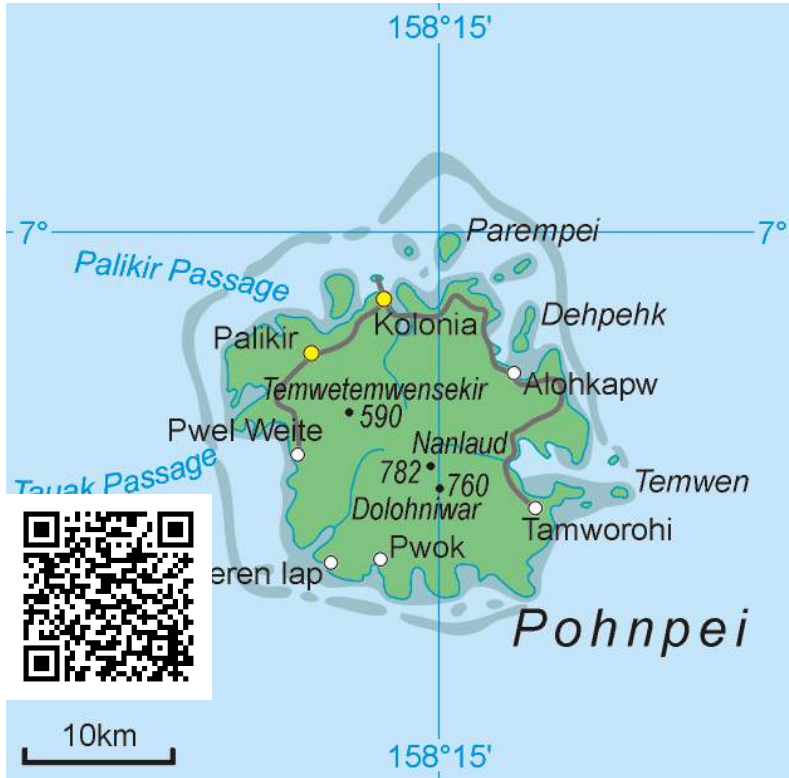
■ المسلمون في المحافظة :

في انتظار من ينال شرف إبلاغهم بالرسالة المحمدية .



٣ بوهنباي Pohnpei

بوهنباي وهي إحدى جزر سينيافين التي تعد جزءاً من أكبر جزر مجموعة كارولين ، وهي تنتمي إلى ولاية بوهنباي إحدى الولايات الأربع في ولايات مايكرونيزيا الموحدة (FSM) . وتعتبر باليكير الواقعة في هذه الجزر عاصمة ولايات مايكرونيزيا الموحدة وكولونيا عاصمة ولاية بوهنباي ، وتعتبر جزيرة بوهنباي أكبر جزر مايكرونيزيا حيث تبلغ مساحتها (٣٣٤ كم^٢) ، وأعلى نقطة فيها ترتفع عن سطح البحر (٧٨٢ متراً) ، والأكثر اكتظاظاً بالسكان (٣٦١٩٦ نسمة) ، وأكثر الجزر تطوراً في مايكرونيزيا .



تحتوي بوهنباي Pohnpei على ثروة من التنوع البيولوجي ، حيث تعتبر واحدة من أكثر الأماكن رطوبة على وجه الأرض حيث يتجاوز معدل هطول الأمطار السنوي المسجل ٧٦٠٠ ملم (٣٠٠ بوصة) كل عام في بعض المواقع الجبلية .

وأعلى نقطة في الجزيرة هي جبل نانلاود على ارتفاع ٧٧٢ أو ٧٨٢ متراً ، بوهنباي Pohnpei هي موطن العشرات من أنواع الطيور بما في ذلك أربعة أنواع مستوطنة ، ، Pohnpei fantail ، Pohnpei lorikeet ، Pohnpei flycatcher والعين البيضاء طويلة المنقار ، يُعتقد أن الزرزور البوهنباي قد انقرض مؤخراً .



Pohnpei fantail



Pohnpei lorikeet

■ كيفية الوصول من باليكير إلى بوهنباي :

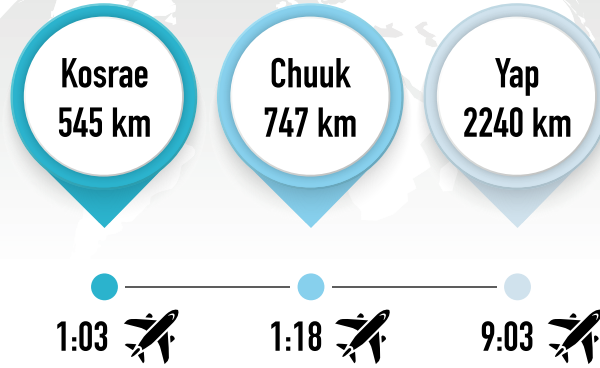


مطار بوهنباي

تبعد محافظة بوهنباي عن العاصمة باليكير مسافة ٨,٥ كم وللحصول على تفاصيل الوصول مسح رمز (QR) الموجود على الخارطة .

■ كيفية الوصول من بوهنباي للمحافظات الرئيسية :

Pohnpei



■ التعداد السكاني لجزيرة بوهنباي :

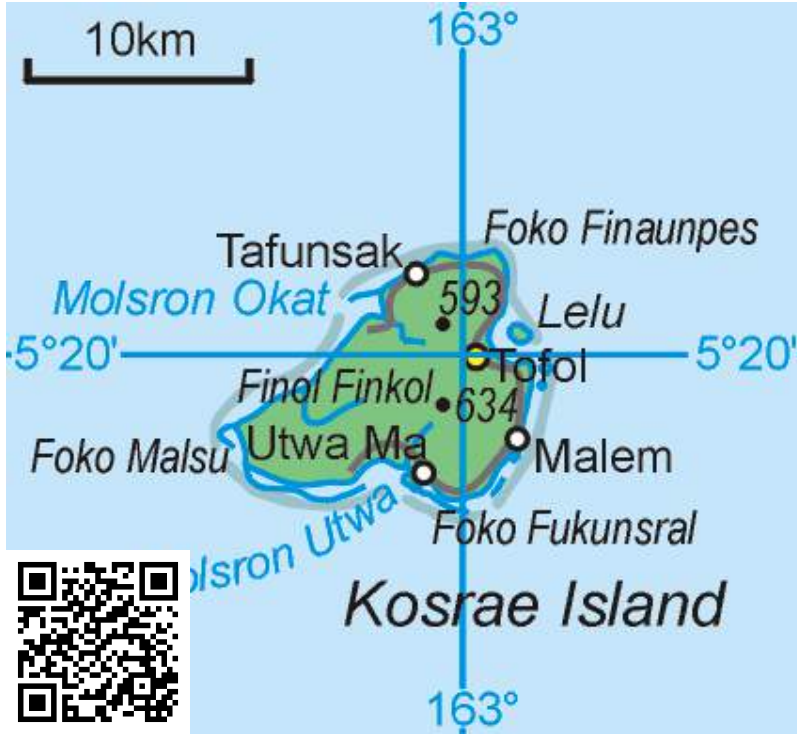
حسب آخر احصاء سكاني يبلغ عدد سكان المحافظة (٣٦١٩٦) نسمة ، ما يمثل نسبة (٣٥,١ %) من إجمالي عدد السكان الكلي لجزيرة مايكرونيزيا وهو (١٠٢٨٤٣) نسمة .

■ المسلمون في المحافظة :

في انتظار من ينال شرف إبلاغهم بالرسالة المحمدية .



٤ كوسراي Kosrae



كوسراي ، المعروفة سابقاً باسم Kusaie ، أو جزيرة Strong's ، هي جزيرة في ولايات مايكرونيزيا الفيدرالية ، وتبلغ مساحتها ١١٠ كم^٢ ويسكنها حوالي ٦٦١٦ نسمة وعاصمة الولاية هي توفول Tofol وولاية كوسراي هي إحدى الولايات الأربع في ولايات مايكرونيزيا الموحدة ، وتضم جزيرة كوسراي الرئيسية وعدد قليل من الجزر والجزر الصغيرة المجاورة ، ومن أهمها جزيرة ليلو والتي يسكنها (١٥٠٠) نسمة .

▼ أول وصول للأوروبيين:

سجلت أول زيارة للأوروبيين للجزيرة في عام ١٥٢٩م عندما زار الجزيرة

البحار الاسباني ألفارو دي سافيدرا ، وكانت الجزيرة تحت السيادة الإسبانية الاسمية منذ عام ١٦٦٨ ، ولكن لم يتم احتلالها فعلياً حتى عام ١٨٨٥ .

تم إنشاء أول مركز تبشيري في عام ١٨٥٢ ، وتحولت الجزيرة بأكملها تقريباً إلى المسيحية بحلول سبعينيات القرن التاسع عشر ، اليوم يتم تمثيل العديد من طوائف المسيحية في كوسراي ولا يزال الدين يلعب دوراً أساسياً في الثقافة .

نشأ نزاع بين الامبراطورية الاسبانية و الألمانية حول السيطرة على الجزيرة ولم يحل حتى عام ١٨٨٥م عندما تدخل الفاتيكان والذي أعطى الحق للبحرية الاسبانية في السيطرة على الجزيرة . بعد هزيمة أسبانيا في حربها ضد الولايات المتحدة ١٨٩٨ ، في الثاني من فبراير ١٨٩٩ ، باعت إسبانيا جزر كارولينا لألمانيا مقابل ٢٥ مليون بيزيتا (١٧ مليون مارك ألماني) ، أما بعد الحرب العالمية الأولى فقد أصبحت الجزيرة تحت سيطرة إمبراطورية اليابان ، في عام ١٩٤٥م خضعت كوسراي للإدارة الأمريكية .

يقع مطار كوسراي الدولي (IATA code KSA) على جزيرة اصطناعية داخل الشعاب المرجانية على بعد حوالي ١٥٠ متراً (٤٩٠ قدماً) من الساحل ويتصل بالجزيرة الرئيسية بجسر جديد تم افتتاحه للجمهور في يناير ٢٠١٦ ، وتصل رحلات اسبوعية من غوام و هاواي وايضا من استراليا و فيجي للجزيرة .

اللغة الرسمية لكوسراي هي الكوسرية ، على الرغم من أنه يمكن استخدام اللغة الإنجليزية أيضاً في المخاطبات الحكومية ، فوفقاً لدستور كوسراي تتمتع اللغة الإنجليزية «بسلطة متساوية» مع اللغة الكوسرية . لكن اللغة الوطنية في ولايات مايكرونيزيا الموحدة هي اللغة الإنجليزية .

■ كيفية الوصول من باليكير إلى كوسراي :




مطار كوسراي

تبعد محافظة كوسراي عن العاصمة باليكير مسافة ٥٤٥ كم وللحصول على تفاصيل الوصول مسح رمز (QR) الموجود على الخارطة .

■ كيفية الوصول من كوسراي للمحافظات الرئيسية :

Kosrae



■ التعداد السكاني لجزيرة كوسراي :

حسب آخر احصاء سكاني يبلغ عدد سكان المحافظة (٦٦١٦) نسمة ، ما يمثل نسبة (٦,٤ %) من إجمالي عدد السكان الكلي لجزيرة مايكرونيزيا وهو (١٠٢٨٤٣) نسمة .

■ المسلمون في المحافظة :

في انتظار من ينال شرف إبلاغهم بالرسالة المحمدية .



■ المعطيات المتوفرة على أرض الواقع :

- ١ . لا توجد معلومة ان كان هناك مسلمون من السكان الاصليين .
- ٢ . لا توجد معلومات عن المسجد .
- ٣ . اللغة الرسمية هي الانجليزية .

■ للتواصل مع ممثلي الجزر :

● رابطة مسلمي فيجي

الهاتف : المكتب : +679-338-4566

الهاتف : حفيظ الدين : +679-992-1786

الهاتف : شميم علي : +679-924-6379

www.fjimuslimleague.org

fjimuslim@connect.com.fj

● الوقف الخيري للتنمية والتعليم بالباسيفيك أستراليا / نيوزيلندا ، (محمد الرقاد)

الهاتف : أستراليا : +61-482-623-089

الهاتف : نيوزيلندا : +64-221-269-419

mragad@hotmail.com

جزيرة كاليدونيا الجديدة

New Caledonia



GOVERNEMENT DE LA
NOUVELLE
CALÉDONIE



معلومات عامة عن الجزيرة



الاسم باللغة الانجليزية: New Caledonia

الموقع: مجموعة من الجزر المنتشرة على مسافة ١٢١٠ كيلومتر شرق استراليا وتتبع فرنسا ، وكانت سابقا مستعمرة فرنسية والآن مقاطعة فرنسية .

العاصمة : نوميا - Noumea .

السكان : يقدر عدد السكان ٢٧١ , ٤٠٧ نسمة منهم نسبة ٤٢,٥ % ميلانيزيون kanak-Natieves ، ٣٧,١ % أوروبيون ، ٨,٤ % واليسيون Wallisiens ، ٣,٦ % اندونيسيون ، ١,٦ % فتناميون ، وعدد قليل من الجزائريين المنفيين من الجزائر منذ القرن التاسع عشر الميلادي .

Name	Abbr.	Status	Adm.	Area A-L (km²)	Population	Population	Population	Population	Population	Population	Population	Population
					Census (C) 1976-04-23	Census (C) 1983-04-14	Census (C) 1989-04-04	Census (C) 1996-04-16	Census (C) 2004-08-31	Census (C) 2009-07-27	Census (C) 2014-08-26	Census (C) 2019-09-10
Lifou		Isl	LOY	1,207	7,585	8,128	8,726	10,007	10,320	8,627	9,275	9,195
Maré		Isl	LOY	642	4,156	4,610	5,646	6,896	7,401	5,417	5,648	5,757
Ouvéa		Isl	LOY	132	2,777	2,772	3,540	3,974	4,359	3,392	3,374	3,401
Îles Loyauté [Loyalty Islands]	LOY	Prov		1,981	14,518	15,510	17,912	20,877	22,080	17,436	18,297	18,353
Îles Belep		Isl	NOR	70	624	686	745	923	930	895	843	867
Grande Terre (Grande Terre Nord)		Isl	NOR	9,513	31,397	30,624	33,781	40,490	43,544	44,242	49,644	49,045
Nord [North Province]	NOR	Prov		9,583	32,021	31,310	34,526	41,413	44,474	45,137	50,487	49,912
L'Île-des-Pins		Isl	SUD	152	1,095	1,287	1,465	1,671	1,840	1,969	1,958	2,037
Grande Terre (Grande Terre Sud)		Isl	SUD	6,860	85,599	97,261	110,270	132,875	162,395	181,038	198,025	201,105
Sud [South Province]	SUD	Prov		7,012	86,694	98,548	111,735	134,546	164,235	183,007	199,983	203,142
New Caledonia	NCL		France	18,575	133,233	145,368	164,173	196,836	230,789	245,580	268,767	271,407

جدول توضيحي لأعداد سكان الجزيرة والمحافظات التابعة لها خلال أعوام محددة

اللغات : اللغة الفرنسية هي اللغة الرسمية مع اعتراف بأكثر من ٣٥ لغة محلية منها لغة الدريهو .

الدين : ٦٠ % مسيحيون من طائفة الكاثوليك ٣٠ % مسيحيون من طائفة البروتستانت ١٠ % ديانات اخرى .

المناخ : مناخ استوائي حار ورطب خاصة بين شهري نوفمبر ومارس مع رياح جنوبية شرقية على مدار العام .

نظام الحكم : حكم ذاتي ضمن المنظومة الفرنسية وتخضع للرئيس الفرنسي المنتخب .
التوقيت : ١١ ساعة اضافية عن جرينتش .

المعلومات الاقتصادية : يعتمد اقتصاد كاليدونيا الجديدة على

تصدير معدن النيكل حيث تحتوي الجزر على ٢٥ % من احتياطي العالم ، تضاريس الجزر لا تسمح



بالزراعة على شكل واسع حيث يعتبر جزءاً بسيطاً من مساحة الجزر صالح للزراعة مما يحتم على الجزر استيراد ٢٠٪ من واردتها على شكل مواد غذائية ، وتدعم حكومة فرنسا الجزر بشكل كبير ويساهم الدعم الحكومي الفرنسي في تغطية ١٥٪ من الدخل القومي للجزيرة ، ايضا تساعد السياحة على دعم اقتصاد الجزر ، كما تساعد الاستثمارات الجديدة في صناعة النيكل وكذلك يساهم ارتفاع اسعاره عالميا في دعم النمو في كاليدونيا الجديدة وإعطائها مستقبلا واعدة على مدى السنوات القادمة .

المخاطر العامة بالجزيرة :

المخاطر الطبيعية : تعتبر الفترة من ديسمبر حتى ابريل فترة تأثر بالمنخفضات الجوية مع اعاصير بريح ذات سرعات عالية قد تصل الى ١٠٠ كيلومتر في الساعة .

مخاطر الخلاف الحدودي : يوجد خلاف حدودي بين فرنسا وجزيرة فانواتو على كل من جزيرتي ماثيو وهانتر للشرق من كاليدونيا الجديدة .

كيفية الوصول : مطار تونتوتا الدولي والذي يقع ٥٠ كيلومترا شمال العاصمة يوفر العديد من الرحلات الدولية والتي تصل الى باريس وجزيرة فيجي واوساكا وطوكيو في اليابان وأوكلاند في نيوزيلاندا وبرسبن وسيدني وميلبورن



في استراليا و تبعد العاصمة نوميا عن جزيرة فيجي مسافة ١,٣٣٦,٠٠ كم ويمكن الوصول بالطائرة وللحصول على تفاصيل الوصول وأسعار التذاكر مسح رمز (QR) الموجود على الخارطة .

المسلمون في كاليدونيا الجديدة : دخل الاسلام جزر كاليدونيا الجديدة عن طريق الجزائريين المنفيين اليها اثناء الاستعمار الفرنسي للجزائر ووصل الجزيرة العديد من العرب والجزائريين على شكل سجناء سياسيين في اوائل الثمانينات من القرن التاسع عشر الميلادي .



حاليا يوجد اكثر من ٢٥٠٠ مسلم لكن الغالبية لا تمارس شعائر دينها نظرا لضعف الدعم المقدم للمراكز الاسلامية في الجزر وبعدها عن التأثير الاسلامي ، في عام ١٩٧٥م تم انشاء جمعية مسلمي كاليدونيا الجديدة ويوجد مركزان إسلاميان أحدهما في العاصمة نوميا والآخر قرية بوريل الواقعة على مسافة ١٦٠ كم شمال العاصمة . يعتبر المركز الاسلامي في العاصمة نقطة

هامة في نشر رسالة الاسلام في كاليدونيا الجديدة من خلال الانشطة والفعاليات والدروس المقدمة من خلال المركز . يحتاج مسلمو كاليدونيا الجديدة الى الدعم خاصة في توفير المصاحف باللغة العربية والفرنسية وكذلك توفير الدعم للدروس الدينية لمسلمي الجزيرة .

ودخل الإسلام عن طريق الإندونيسيين أيضاً الذين قدموا إلى الجزيرة للعمل بكالدونيا . يعتبر الجزائريين أول المسلمين وصولاً إلى نيوكالدونيا خلال الاحتلال الفرنسي للجزائر حيث أن فرنسا خلال عامي ١٨٦٧-١٨٩٥م قامت بنفي الثوار الجزائريين وأبرزهم الشيخ الموكراشي والشيخ الحداد بالإضافة إلى ٢١٦٦ مقاوم أغلبهم من الجزائر وبعضاً من المغرب وتونس إلى الجزيرة .



وكانت فرنسا تهدف إلى تدمير كرامة وعقيدة الثوار ومنعت عليهم استخدام اللغة العربية وأجبرتهم على الزواج من السكان الأصليين أو الفرنسيات وأجبرتهم على تسمية أولادهم بأسماء غير عربية وتعليمهم الدين المسيحي .

كذلك أجبرتهم على القتال معها لسط نفوذها على نيوكالدونيا وهؤلاء الذين رفضوا وقاوموا الاستعمار الفرنسي إذا بهم يساعدون مكرهين لاحتلال أراضي غيرهم لصالح الفرنسيين ، واليوم هناك حوالي ١٥٠٠٠ من أحفاد الجزائريين يعيشون في نيوكالدونيا ويمثلون تقريباً ١٠٪ من إجمالي السكان .

أماكن تواجد المسلمين: في عام ١٩٧٨ م بمساعدة المسلمين في فيجي تم شراء منزل للمسلمين في العاصمة نومييا تم تحويله إلى مصلى ، وتم بناء المركز الإسلامي بتبرع من الملك فهد بن عبدالعزيز آل سعود يرحمه الله والبنك الإسلامي للتنمية ١٩٨٦ م ويحتوي على مصلى ومكتبه وغرف دراسية .



عوائل اعتنقوا الإسلام

المحافظات الرئيسية بجزيرة كاليدونيا الجديدة



- ١- لويالتي (Loyalty) (no icon)
- ٢- المحافظة الشمالية (North Province) (house icon)
- ٣- المحافظة الجنوبية (South Province) (house icon)

١ لويالتي Loyalty



تعتبر محافظة جزيرة لويالتي إحدى المحافظات الثلاث المكونة لنيوكاليدونيا ويعيش في المحافظة ١٨٣٥٢ نسمة و أغلب السكان من السكان الاصليين من كاناك (يطلق على السكان المنحدرين من اصول بولونيزية أو ميلينيزية) ولغتهم اسمها دريهو Drehu ويسكن المحافظة ١٩ قبيلة مختلفة ٦ قبائل منهم يسكنون محافظة ليفو Lifou.

أول وصول للأوروبيين :

كان في عام ١٧٣٩م وذلك عندما كان الكابتن وليام رافين في طريقه من جزيرة نورفولك الى باتافيا(جاكرتا) وأطلق إسم لويالتي (اسم السفينة التجارية التابعة للندن) على الجزيرة . تتكون هذه المحافظة من سبع جزر مسكونة وهي :

١. ليفو Lifou Island
٢. ماري Maré Island
٣. تيقا Tiga Island
٤. أوفي Ouvéa Island
٥. موللي Mouli Islan

٦. فايافا Faiava Island

٧. قراند تيري Grand Terre The Biggest Island

وعدد من الجزر الغير مسكونة وأعلى نقطة في المحافظة ترتفع عن سطح البحر بمسافة ١٣٨م في

جزيرة ماري Maré Island .
تعتبر جزيرة ليفو سابقاً
عاصمة المحافظة والمركز
الاداري لها وكانت الجزيرة
محطة للأوروبيين اثناء ابحار
سفن صيدهم التجارية وبعد
ذلك للبعثات التبشيرية
الكاثوليكية والبروستانتية .



جزيرة ماري



أو

تبلغ مساحة جزيرة ليفو ٨١ كم والجزيرة مستوية وليس بها انهار



نساء كاليدونيا الجديدة



Kanak warriors, c. ١٨٨٠

مرتفعات لكن تربتها خصبة وزراعية
وتشكلت الجزيرة من انفجار بركان قبل
٢ مليون سنة و هي جزيرة مرجانية .
تعتبر الجزيرة غنية بالحيوانات البحرية
مثل السرطان والسلاحف وايضا يوجد
بها الحيوانات الأليفة مثل الاغنام و
الدجاج و الخنازير بالنسبة للزراعة
تشتهر الجزيرة بالموز و جوز الهند و
البطاطا الحلوة ، وتعتبر السياحة من

اهم الموارد الاقتصادية للجزيرة ويليها المنتجات الزراعية مثل قصب السكر و نكهة الفانيليا و الكوبرا

■ كيفية الوصول من العاصمة نوميا Noumea إلى محافظة لويالتي Loyalty :

تبعد محافظة لويالتي عن العاصمة نوميا مسافة ١٤٣ كم ويمكن الوصول بالطائرة وللحصول على
تفاصيل الوصول وأسعار التذاكر مسح رمز (QR) الموجود على الخارطة .

Loyalty

South
Province
143 km

North
Province
256 km

00:40 ✈️

00:40 ✈️

2:03 🚗

■ كيفية الوصول من لويالتي للمحافظات الرئيسية :

■ التعداد السكاني لجزيرة لويالتي :

حسب آخر احصاء سكاني يبلغ عدد سكان المحافظة (١٨,٣٥٣) نسمة ، ما يمثل نسبة (٦,٧ %) من إجمالي عدد السكان الكلي لجزيرة كاليدونيا الجديدة وهو (٢٧١,٤٠٧) نسمة .

■ المسلمون في المحافظة :

في انتظار من ينال شرف إبلاغهم بالرسالة المحمدية .

المحافظة الشمالية North Province



المحافظة الشمالية هي احدى المحافظات الثلاث المكونة لنيوكاليدونيا وهي تقع على الجزيرة الرئيسية لنيوكاليدونيا وعاصمة المحافظة هي مدينة كوني ويسكنها حوالي ٥٠ الف نسمة ومساحتها ٩٥٨٢ كم^٢ وهذه المحافظة عبارة عن مزيج من عرقيات مختلفة فمن السكان الاصليين إلى الاوربيين والاندونيسيين وغيرهم من دول شرق آسيا.



الطريق الرئيسي لمدينة كوني

■ كيفية الوصول من العاصمة نومييا إلى

المحافظة الشمالية :

تبعد حدود المحافظة الشمالية عن العاصمة نومييا مسافة ٢٥٦ كم ويمكن الوصول بالطائرة وللحصول على تفاصيل الوصول وأسعار التذاكر مسح رمز (QR) الموجود على الخارطة .



North Province

■ كيفية الوصول من المحافظة الشمالية للمحافظات الرئيسية :



■ التعداد السكاني للمحافظة الشمالية :

حسب آخر احصاء سكاني يبلغ عدد سكان المحافظة (٤٩٩١٢) نسمة ، ما يمثل نسبة (١٨,٣%) من إجمالي عدد السكان الكلي لجزيرة كاليدونيا الجديدة وهو (٢٧١,٤٠٧) نسمة .

■ المسلمون في المحافظة :

يوجد في قرية Kone وضواحيها العديد من أسر الإندونيسيين الذين اعتنقوا الإسلام في الآونة الأخيرة و ٣٠ فرداً من العمال المسلمين الذين قدموا من بلاد المغرب وتركيا وآسيا بالتعاقد مع شركة Nickel .

المحافظة الجنوبية South Province

تعتبر هذه المحافظة من اكثر المحافظات تطورا ليس في نيوكاليدونيا فقط ولكن في كل المحافظات التابعة لميلانيزيا ، وفي هذه المحافظة السكان الاصليين لا يشكلون الاغلبية مثل ما هو الحال في باقي المحافظات .



وتعتبر مدينة نومييا هي عاصمة المحافظة والمركز الاداري لكامل المحافظات وأكبر مدينة في نيوكاليدونيا ويبلغ عدد سكان العاصمة ١٨٢٣٤١ نسمة اغلبهم من الأوروبيين ومن شرق آسيا من اندونيسيا وفيتنام وبالمدينة الميناء الرئيسي لنيوكاليدونيا ، وتعتبر مدينة لا فوا المركز الذي يتواجد به الادارة العليا لادارة نيوكاليدونيا .

▼ أول وصول للأوروبيين :

كان التاجر البريطاني جاييمس بادون عام ١٨٥١م وبعد وصوله بثلاث سنوات بدأ الفرنسيون بالتوافد على نومييا من بالاد في شمال الجزيرة وقام الفرنسيون باطلاق اسم نومييا عليها عام ١٨٦٦م و خلال الحرب العالمية الثانية كانت بها القاعدة الرئيسية للقوات الامريكية في جنوب المحيط الهادئ . في عام ٢٠٠٧ تم اختيار نومييا كأسرع مدينة في الباسفيك من حيث سرعة النمو واصبح هناك

انتشار للمباني الاسمنتية وغيرها من التطور العمراني الكبير و تعتبر انترناشيونال نيوكالدونيا اير لاين خطوط الطيران الدولية التابعة لنيوكالدونيا ، كما توجد جامعة في العاصمة اسمها جامعة نيوكالدونيا وعدد طلابها حوالي ٣٠٠٠ طالب ويوجد بها ١٠٠ محاضر وباحث.



مدينة لافو



مدينة نومي

■ كيفية الوصول من المحافظة الجنوبية للمحافظات الرئيسية :



جامعة كالدونيا الجديدة

South Province



■ التعداد السكاني للمحافظة الجنوبية :

حسب آخر احصاء سكاني يبلغ عدد سكان المحافظة (٢٠٣,١٤٢) نسمة ، ما يمثل نسبة (٧٤,٨%) من إجمالي عدد السكان الكلي لجزيرة كيريباتي وهو (٢٧١,٤٠٧) نسمة .

■ المسلمون في المحافظة :

لم يتجاوز عدد المسلمين في مدينة نومييا عن ٢٠٠ فرد ، لكن معظم المسلمين يسكنون في ضواحي نومييا ، Normandie ETC .
Regions of katiramona , Païta , Robinson , Mondor , Plum , Dumbea Surmer , koutio

المراكز الإسلامية في المحافظة الجنوبية :

١. المركز الإسلامي بنوميا .
٢. الكز الإسلامي بيورايل .



المعطيات المتوفرة على أرض الواقع :

١. الامام مصطفى خريج الجامعة الاسلامية بالمدينة .
٢. توجد جالية عربية من اصول جزائرية في قرية بوريل .
٣. المسلمين لديهم مظلة مسجلة رسميا .
٤. اللغة الرسمية هي الفرنسية .
٥. المعيشة تكلفتها عالية جدا .
٦. هناك تقبل كبير للإسلام بين السكان .
٧. تحتاج تأشيرة خاصة بها من السفارة الفرنسية .

■ للتواصل مع ممثلي الجزر :

● رابطة مسلمي فيجي

الهاتف : +679-338-4566

الهاتف : +679-992-1786

الهاتف : +679-924-6379

www.fjimuslimleague.org

fjimuslim@connect.com.fj

● الوقف الخيري للتنمية والتعليم بالباسيفيك أستراليا / نيوزيلندا ، (محمد الرقاد)

الهاتف : +61-482-623-089

الهاتف : +64-221-269-419

mragad@hotmail.com



12

جزيرة غوام

Guam Island





معلومات عامة عن الجزيرة

الاسم باللغة الانجليزية: Guam

الموقع: تقع في غرب المحيط الهادئ وتعتبر احدى الجزر التابعة لإدارة الولايات المتحدة الامريكية .

العاصمة: هاجاتنا - Hagatna .

السكان: يقدر عدد السكان حسب آخر احصائية ١٥٣٨٣٦ نسمة .

اللغات: اللغة الانجليزية

بالاضافة الى لغة محلية

تسمى التشامورو .

الدين: ٨٥٪ من السكان

يدينون للمسيحية

الكاثوليكية و ١٥٪ موزعين

على معتقدات اخرى .

المناخ: مناخ استوائي حار

ورطب مع موسم امطار

يمتد من شهر يوليو وحتى

نوفمبر مع رياح جنوبية

شرقية على مدار العام .

نظام الحكم: ديموقراطية

تمثيلية عن طريق اختيار

ممثل للجزيرة لكن

تتبع للحكومة الفدرالية

الامريكية .

Name	Abbr.	Area A-L (hect)	Population	Population	Population	Population	Population
			Census (C) 1980-04-01	Census (C) 1990-04-01	Census (C) 2000-04-01	Census (C) 2010-04-01	Census (C) 2020-04-01
Agana Heights	AHT	266	3,284	3,646	3,940	3,808	3,673
Agat	AGT	2,676	3,999	4,960	5,656	4,917	4,515
Asan	ASN	1,474	2,034	2,070	2,090	2,137	2,011
Barrigada	BGD	2,200	7,756	8,846	8,652	8,875	7,956
Chalan Pago-Ordot	CPO	1,468	3,120	4,451	5,923	6,822	7,064
Dededo	DDD	7,904	23,644	31,728	42,980	44,943	44,908
Hagåtña	HAG	245	896	1,139	1,100	1,051	943
Inarajan	IRJ	4,855	2,059	2,469	3,052	2,273	2,317
Mangilao	MGL	2,640	6,840	10,483	13,313	15,191	13,476
Merizo	MRZ	1,620	1,663	1,742	2,163	1,850	1,604
Mongmong-Toto-Maite	MTM	471	5,245	5,845	5,845	6,825	6,380
Piti	PTI	1,953	2,866	1,827	1,666	1,454	1,585
Santa Rita	SRT	4,212	9,183	11,857	7,500	6,084	6,470
Sinajana	SJN	231	2,485	2,658	2,853	2,592	2,611
Talofofo	TLF	4,609	2,006	2,310	3,215	3,050	3,550
Tamuning	TMN	1,463	13,580	16,673	18,012	19,685	18,489
Umatac	UMT	1,620	732	897	887	782	647
Yigo	YGO	9,222	10,359	14,213	19,474	20,539	19,339
Yona	YNA	5,211	4,228	5,338	6,484	6,480	6,298
Guam	GUM	541	105,979	133,152	154,805	159,358	153,836

جدول توضيحي لأعداد سكان الجزيرة والمحافظات التابعة لها خلال أعوام محددة

التوقيت: ١٠ ساعات اضافة عن جرينتش .

المعلومات الاقتصادية: يعتمد الاقتصاد بشكل كبير على السياحة وخاصة من دول شرق اسيا

وبالتحديد من اليابان حيث تبلغ اعداد السياح من اليابان المليون زائر بالإضافة للسياح من الولايات

المتحدة الامريكية واستراليا حيث تعتبر غوام اقرب نسبيًا لاستراليا واليابان مقارنة بجزر هاواي كما

تساهم مراكز التسوق الكبيرة ومراكز التسوق المعفية من الضرائب في جذب العديد من السائحين

للجزيرة .

ايضا تساهم الضرائب الفدرالية في دعم الاقتصاد المحلي للجزيرة حيث يتم صرف الضرائب

الفدرالية لسكان الجزيرة والعاملين فيها على الحكومة المحلية بموجب اتفاق فدرالي بين الحكومة

الفدرالية الامريكية والحكومة المحلية لغوام .

بالإضافة الى ضرائب الفدرالية والسياحة تساهم القواعد العسكرية الامريكية في الجزيرة في دعم

الاقتصاد المحلي من خلال مصروفات العاملين بها .

المخاطر العامة بالجزيرة :

المخاطر الطبيعية : تحدث الأعاصير الاستوائية على مدار العام لكن تتركز خاصة بين شهري أكتوبر ونوفمبر .

التعليم في الجزيرة : نظرا للدعم الفدرالي الأمريكي لنظام التعليم في الجزيرة فإن نسبة القادرين على الكتابة والقراءة تبلغ ٩٩٪ إلا ان ضعف الدخل للأسر القاطنة في الجزيرة وتنوع اصول قاطني الجزيرة من مناطق اقل في جودة التعليم كلها تمثل تحديات للتعليم في الجزيرة .

كيفية الوصول : مطار انتونيو وون بات بالعاصمة هو المستقبل الرئيسي للرحلات الدولية فضلا عن عمل الميناء التجاري كشریان حياة للجزيرة عن طريق استقبال الواردات والصادرات للجزيرة .

المسلمون في غوام : التواجد الاسلامي في الجزيرة محدود جدا حيث يتواجد بعض المهاجرين للجزيرة وعدد من معتقي الاسلام من السكان الاصليين والأمريكيين المسلمين القادمين من الاراضي الامريكية يقع مسجد النور في مدينة مينغلاو وهو المسجد الوحيد بالجزيرة .



زواج راندل وشاكيئا

أماكن تواجد المسلمين : تأسست رابطة مسلمي غوام في عام ١٩٩٠ لتلبية احتياجات المجتمع الإسلامي المتنامي في غوام ، تعمل الجمعية أيضا كهيئة موحدة لتوفير المعلومات الإسلامية لعامة الناس ولديها



زواج إسلامي في مسجد النور

هدف صريح يتمثل في خلق التفاهم والانسجام بين الديانات المختلفة في غوام. المسلمون في الرابطة يصلون في مسجد النور ، المسجد الوحيد في غوام ، ويقع المركز بالقرب من أبراج لاديرا في قرية مينغلاو المركزية و تم بناؤه على مدار ثلاث سنوات ، بسبب قيود الميزانية وتم افتتاحه في عام ٢٠٠٠ م ، و تقام في المسجد الصلوات الخمس و صلاة الجمعة بالإضافة الى دروس ليلة الجمعة للأطفال ، والتجمعات العائلية في أيام الأحد .

غالبًا ما يستخدم الأعضاء المركز للاحتفال بالعيدين ، وتقدم الجمعية إرشادات دينية للمسلمين حول غوام في حالة الجنازات والزواج والطلاق وغير ذلك من المناسبات .

على الرغم من أن عضوية الرابطة الإسلامية ليست كبيرة وجميعهم تقريباً مواطنون أمريكيون ، لكنهم ينتمون إلى دول مثل أفغانستان وباكستان والهند وبنغلاديش والسودان وإريتريا والمغرب ومصر وإندونيسيا وماليزيا وغوام والولايات المتحدة .

المحافظات الرئيسية بجزيرة غوام



- ١- ديديدو (Dededo)
- ٢- مينغلاو (Mangilao)
- ٣- تامونينج (Tamuning)





1 ديديدو Dededo



ديديدو هي القرية الأكثر اكتظاظًا بالسكان في أراضي غوام الأمريكية. وفقًا لمكتب الإحصاء الأمريكي ، كان عدد سكان ديديدو أقل بقليل من ٤٥٠٠٠ في عام ٢٠١٠ ، وتقع القرية على الهضبة المرجانية في شمال غوام.

قبل الحرب العالمية الثانية ، كانت قرية ديديدو في أسفل تل ماتشيشي ، ومع الزمن نمت ديديدو لتصبح قرية رئيسية بعد الحرب عندما شيدت البحرية الأمريكية مساكن للنازحين من غوام وللعمال القادمين من خارج الجزيرة للمساعدة في تنمية غوام ، بعد إعصار كارين في عام ١٩٦٢ ، تم تشييد مساكن للسكان المتضررين من الإعصار . تقع ديديدو على هضبة من الحجر الجيري مسطحة نسبيًا في الجزء الشمالي الأوسط من الجزيرة تقريبًا في مركز السكان ، وهي تغطي مساحة تبلغ حوالي ٣٠ ميلا مربعا (٧٨ كيلومترا مربعا) من ٢٠٩ ميلا مربعا في غوام (٥٤٠ كيلومترا مربعا).

يقع المقر الرئيسي لـ Guam National Wildlife

Refuge في ديديدو تشمل المواقع السياحية في ديديدو محمية للحياة البرية الوطنية في غوام ، ميكرونيزيا مول ، تو لفرز بوينت ، بالإضافة إلى المتزهات والممرات والشواطئ . تشمل الشواطئ شاطئ Tanguisson وشاطئ Shark Cove وشاطئ Haputo وشاطئ Urono .



Shark Cove Beach



ميكرونيزيا مول

■ كيفية الوصول من فيجي إلى ديديدو :

تبعد محافظة ديديدو عن فيجي مسافة ٥٠٦٠ كم ويمكن الوصول بالطائرة وللحصول على تفاصيل الوصول مسح رمز (QR) الموجود على الخارطة .

Dededo



■ كيفية الوصول من ديديدو للمحافظات الرئيسية :

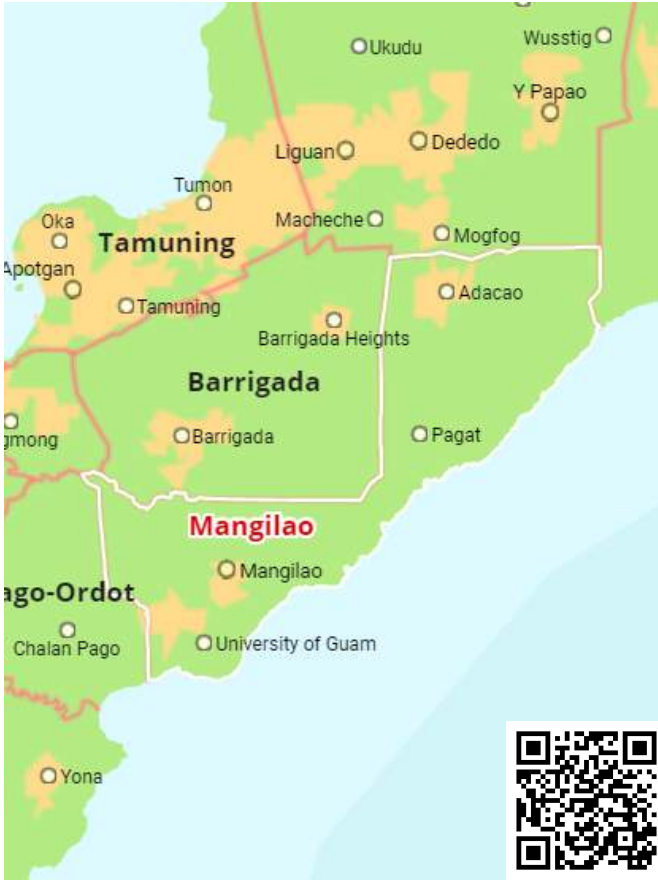
■ التعداد السكاني لمحافظة ديديدو :

حسب آخر احصاء سكاني يبلغ عدد سكان المحافظة (٤٤٩٤٣) نسمة ، ما يمثل نسبة (٢٨,٢%) من إجمالي عدد السكان الكلي لجزيرة غوام وهو (١٥٩٣٥٨) نسمة .

■ المسلمون في المحافظة :

في انتظار من ينال شرف إبلاغهم بالرسالة المحمدية .

مينغلاو Mangilao



مينغلاو قرية تقع على الساحل الشرقي لإقليم غوام التابع للولايات المتحدة ، زاد عدد سكان القرية بشكل طفيف بعد تعداد الجزيرة لعام ٢٠٠٠ .

تقع المنحدرات على طول ساحل القرية وتوفر مناظر خلابة ، ولكن القليل من شواطئ مينغلاو متاحة للاستخدامات الترفيهية .



شواطئ مينغلاو

يقع السجن الرئيسي للجزيرة في مينغلاو و يوجد في هذه المنطقة العديد من الدوائر الحكومية و المدارس و جامعة غوام .
يتمركز المسلمون في هذه المنطقة و لهم مسجد اسمه مسجد النور و يوجد تقريبا عدد ١٥٠ مسلم .

■ كيفية الوصول من ديدو إلى مينغلاو :

تبعد محافظة مينغلاو عن ديدو مسافة ١٠ كم وللحصول على تفاصيل الوصول مسح رمز (QR) الموجود على الخارطة .

■ كيفية الوصول من مينغلاو للمحافظات الرئيسية :

Mangilao

Tamuning
5 km

Dededo
10 km

00:15

00:12

■ التعداد السكاني لمحافظة مينغلاو :

حسب آخر احصاء سكاني يبلغ عدد سكان المحافظة (١٥١٩١) نسمة ، ما يمثل نسبة (٩,٥%) من إجمالي عدد السكان الكلي لجزيرة غوام وهو (١٥٩٣٥٨) نسمة .

■ المسلمون في المحافظة :

يوجد في هذه الجزيرة مسجد النور وهو المسجد والمركز الإسلامي بمينغلاو وعدد المسلمين تقريبا ١٥٠ مسلم .





٣ تامونينج Tamuning

تامونينج ، المعروفة أيضاً باسم -تومون- هارمون (تسامورو: تامونينج) هي قرية تقع على الساحل الغربي لإقليم غوام .

قرية تامونينج هي المركز الاقتصادي لغوام ، وتحتوي على المركز السياحي تومون ومنتزه هارمون الصناعي ومناطق تجارية أخرى ، ساعد موقعها المركزي على طول طريق مارين كوريس ، الطريق الرئيسي للجزيرة ، في تطويرها . بجانب منطقة Tumon السياحية ، تعد Tamuning موطناً لأحد الاسواق الكبرى الموجودة في جزيرة غوام وهو Guam Premier Outlets ، وهي واحدة من ثلاثة مراكز تسوق رئيسية في الجزيرة .



Antonio B. Won Pat International Airport



الإدارة العامة للأراضي و هيئة التنمية الاقتصادية و مستشفى الصحة العقلية

■ كيفية الوصول من ديدو إلى تامونينج :

تبعد محافظة تاميونينج عن ديدو مسافة ٨ كم وللحصول على تفاصيل الوصول مسح رمز (QR) الموجود على الخارطة .

Tamuning



■ كيفية الوصول من تامونينج للمحافظات الرئيسية :

■ التعداد السكاني لمحافظة تامونينج :

حسب آخر احصاء سكاني يبلغ عدد سكان المحافظة (١٩٦٨٥) نسمة ، ما يمثل نسبة (١٢,٣%) من إجمالي عدد السكان الكلي لجزيرة غوام وهو (١٥٩٣٥٨) نسمة .

■ المسلمون في المحافظة :

في انتظار من ينال شرف إبلاغهم بالرسالة المحمدية .

■ المعطيات المتوفرة على أرض الواقع :

- ١ . لا يوجد امام للمسلمين ويؤم المسلمين امام محلي .
- ٢ . يوجد مسجد النور .
- ٣ . تتبع الولايات المتحدة الامريكية .
- ٤ . اللغة الرسمية هي الانجليزية .
- ٥ . بها عدد من المهاجرين العرب وغيرهم .
- ٦ . ليس هناك أنشطة خلال ايام العمل .
- ٧ . عدد المسلمين (١٥٠) فردا .

■ للتواصل مع ممثلي الجزر :

● رابطة مسلمي فيجي

📞 المكتب : +679-338-4566

📞 حفيظ الدين : +679-992-1786

📞 شميم علي : +679-924-6379

🌐 www.fjimuslimleague.org

✉ fjimuslim@connect.com.fj

● الوقف الخيري للتنمية والتعليم بالباسيفيك أستراليا / نيوزيلندا ، (محمد الرقاد)

📞 أستراليا : +61-482-623-089

📞 نيوزيلندا : +64-221-269-419

✉ mragad@hotmail.com



13

جزيرة ساموا

Samoa Island



معلومات عامة عن الجزيرة



الاسم باللغة الانجليزية: The Independent State of Samoa

الموقع: كانت تعرف سابقا بـ ساموا الغربية وموقعها هو الجزء الغربي من أرخبيل جزر ساموا بمنتصف المحيط الهادئ .

Name	Abbr.	Area A (km ²)	Population	Population	Population	Population	Population	Population
			Census (C) 1981-11-03	Census (C) 1991-11-03	Census (C) 2001-11-06	Census (Cf) 2006-11-05	Census (Cf) 2011-11-07	Census (Cf) 2016-11-07
A'ana	AAN	193	20,288	19,097	20,167	20,769	21,769	23,265
Aiga-i-le-Tai	AIG	27	3,960	4,422	4,508	4,857	5,050	5,029
Atua	ATU	413	19,837	20,523	21,168	21,826	21,928	22,769
Fa'asaleleaga	FAA	266	11,876	13,001	12,949	13,404	13,736	13,566
Gaga'emauga	GAE	223	6,643	6,493	7,108	7,487	7,757	7,840
Gaga'ifomauga	GAI	365	5,304	5,389	4,770	4,842	5,035	4,878
Palauli	PAL	523	9,234	9,669	8,984	9,082	9,357	9,300
Satupa'itea	SAT	127	5,391	5,655	5,556	5,260	5,304	5,261
Tuamasaga	TUA	479	64,845	68,074	83,191	85,112	89,582	95,907
Va'a-o-Fonoti	VAA	38	1,519	1,499	1,666	1,624	1,543	1,621
Vaisigano	VAI	178	7,452	7,476	6,643	6,478	6,759	6,543
Samoa	WSM	2,831	156,349	161,298	176,710	180,741	187,820	195,979

جدول توضيحي لأعداد سكان الجزيرة والمحافظات التابعة لها خلال أعوام محددة

العاصمة: آبيا

- Apia

السكان:

١٩٥٩٧٩ نسمة

حسب آخر

إحصائية في عام

٢٠١٦ م .

اللغات: اللغة

الساموية واللغة

الانجليزية .

الدين: الغالبية

العظمى يدينون

بالمسيحية بعدة

طوائف اكبرها الكنيسة التجميعة المسيحية في ساموا بنسبة ٣٥,٥٪ ونظرا لاعتناق رئيس الدولة

للبهائية في عام ٢٠٠٧ تم بناء معبد بهائي في ساموا وهو واحد من سبع معابد بهائية في العالم كله .

المناخ: المناخ استوائي وموسمي مع متوسط درجات حرارة سنوية ٢٦,٥ درجة مئوية ، يمتد موسم

الامطار من نوفمبر وحتى ابريل .

نظام الحكم: نظام حكم ديموقراطي برلماني .

التوقيت: ١٣ ساعة أو ١٤ ساعة اضافة عن جرينتش بحسب التوقيت الصيفي أو الشتوي .

المعلومات الاقتصادية: اعتمد اقتصاد ساموا تقليديا على المعونات الانمائية والتحويلات المالية

العائلية الخاصة من الخارج والصادرات الزراعية ، تستخدم الزراعة ثلثي القوى العاملة وتوفر ٩٠٪

من الصادرات ومنها كريم جوز الهند وزيت جوز الهند ونوني (عصير فاكهة نونو بالساموية) ولب

جوز الهند المجفف (كوبرا) .

عدا عن مصنع الاسلاك الكبير التابع لشركة يازاكي فإن قطاع الصناعة يقوم بشكل رئيسي على

المنتجات الزراعية ، قطاع السياحة ينمو باطراد ويمثل الان ٢٥٪ من الناتج المحلي الاجمالي ، تزايد

عدد السياح الوافدين على مر السنين حيث زار الجزر اكثر من ١٠٠ الف سائح عام ٢٠٠٥ مقارنة بـ

٧٠ الف في عام ١٩٩٦ م .

المخاطر العامة بالجزيرة:

المخاطر الطبيعية: يمتد أرخبيل ساموا على مناطق مضطربة من القشرة الارضية والتي كان آخرها

ثورات بركانية في جبل ماتافانو ما بين الاعوام من ١٩٠٥ وحتى ١٩١١م ونوفمبر .



التعليم في الجزيرة : أولت حكومة ساموا التعليم اهتماما كبيرا انعكس في نسب الامية المتدنية جدا مقارنة حتى بدول العالم الاول حيث تبلغ نسب القادرين على القراءة والكتابة اكثر من ٩٨,٨% من سكان الارخبيل .

كيفية الوصول : يوجد المطار الرئيسي في العاصمة اييا بينما توجد ثلاث مطارات اخرى بمدرجات ترابية وللحصول على تفاصيل الوصول من مطار فيجي إمسخ رمز (QR) الموجود على الخارطة .

المسلمون في ساموا : وصل الاسلام للجزيرة مع وصول بعض المسلمين للعمل في عام ١٩٨٥ م مع



المنظمات الحكومية ومنظمات الامم المتحدة لكن تأثيرهم على السكان المحليين كان محدودا . في فترة الثمانينات من القرن الماضي ادت جهود الندوة العالمية للشباب الاسلامي ومنظمة رايساب RISEAP والمتخذة من كوالالمبور في ماليزيا مقرا لها ، ادت تلك الجهود في نشر الدعوة الاسلامية بين سكان الجزيرة المحليين .

وفي عام ١٩٨٦ م نشأت عصابة مسلمي ساموا تحت قيادة رئيسها محمد دانيال ستانلي .

ساهمت ايضا منظمة تدعى وقف ذكرى رشيد في نشر الدعوة الاسلامية من خلال الدروس الدينية والدعم المادي.

اخيرا كان لرابطة مسلمي فيجي الاثر الكبير في ترسيخ الاسلام في ساموا من خلال تقديم المنح الدراسية الدينية لمسلمي ساموا .

ساهمت العديد من المنظمات الخيرية الاسلامية في استراليا ونيوزيلندا ووقف ذكرى رشيد ورابطة



مسلمي فيجي في دعم مسلمي ساموا المتأثرين من أمواج التسونامي والتي ضربت العاصمة والعديد من جزر ساموا في عام ٢٠٠٩ م .

على الرغم من جهود رابطة مسلمي ساموا في نشر الاسلام وترسيخ تعاليمه في مسلمي الجزيرة الا أن هنالك العديد من التحديات التي تجابه العمل الدعوي هناك ، احدى هذه التحديات هي هجرة مسلمي ساموا للخارج بحثا عن العمل وحياة افضل والذي يساهم في تقليص نسبتهم في الجزر فضلا عن ارتداد بعض المسلمين هناك للنصرانية طمعا في الدعم المادي من المنظمات الخيرية العاملة

بالمنطقة.

ايضا يمثل اختراق المنظمات الشيعية والاحمدية وعملها على نشر افكارها بين مسلمي الجزيرة تحديا كبيرا لرابطة مسلمي ساموا وكذلك محاربة الفكر المتطرف والذي يسعى الى تجنيد بعض مسلمي الجزيرة في الاعمال المتطرفة خارجها.

المحافظات الرئيسية بجزيرة ساموا



١- ابولو (Upolu) 🏠

٢- سافاي (Savaii) 🚫





أبولو Upolu



أبولو هي جزيرة في ساموا ، تتكون من بركان درعي بازلتي ضخم يرتفع من قاع البحر في غرب المحيط الهادئ. يبلغ طول الجزيرة ٧٥ كيلومتراً ومساحتها ١١٢٥ كيلومتراً مربعاً ، مما يجعلها ثاني أكبر




A high chief of Apia, Seumanutafa

١٩١٠-١٨٩٠ Pogai, circa

جزر ساموا من حيث المساحة. ويسكنها حوالي ١٤٥٠٠٠ نسمة ، فهي إلى حد بعيد أكثر جزر ساموا اكتظاظاً بالسكان. تقع أبولو في الجنوب الشرقي من جزيرة سافاي ، «الجزيرة الكبيرة». تقع العاصمة أيبا في منتصف الساحل الشمالي ، ويقع مطار فاليلولو الدولي في الطرف الغربي من الجزيرة. لم تشهد الجزيرة أي ثورات بركانية مسجلة تاريخياً ، على الرغم من وجود أدلة على وجود ثلاثة تدفقات من الحمم البركانية ، تعود إلى ما بين بضع مئات إلى بضعة آلاف من السنين .

أيبا هي عاصمة ساموا ومدينتها الوحيدة وتقع على الساحل الشمالي



الأوسط لجزيرة أبولو ، ثاني أكبر جزيرة في ساموا ، ويبلغ عدد سكان منطقة أيبا الحضرية (المعروفة عمومًا باسم مدينة أيبا) ٣٧٣٩١ نسمة (تعداد ٢٠١٦).

كانت أيبا في الأصل قرية صغيرة وكان عدد سكانها ١٨٠٠ نسمة ، ومنه أخذت عاصمة البلاد اسمها ، لا تزال قرية أيبا موجودة داخل العاصمة الحديثة والتي نمت لتصبح منطقة حضرية مترامية الأطراف تضم العديد من القرى مثل كل مستوطنة أخرى في البلاد ، يوجد في قرية أيبا ماتاي (زعماء محليين) .

تأسست مدينة أيبا الحديثة في خمسينيات القرن التاسع عشر ، وكانت العاصمة الرسمية لساموا منذ عام ١٩٥٩ ، كان المرفأً موقعاً لكارثة بحرية سيئة السمعة ففي ١٥ مارس ١٨٨٩ رفضت سبع

سفن من ألمانيا والولايات المتحدة وبريطانيا - مغادرة الميناء ، على الرغم من أن الإعصار كان يقترب



Occupation of German Samoa



بوضوح مما أدى إلى غرق جميع السفن أو تعرضها لأضرار لا يمكن إصلاحها وكذلك قتل ما يقرب من ٢٠٠ أمريكي وألماني، بالطراد البريطاني كاليوب الذي تمكن

من مغادرة الميناء وسار بمعدل ميل واحد في الساعة وتمكن من تجاوز العاصفة . حكمت ألمانيا ساموا الغربية باسم ساموا الألمانية من عام ١٩٠٠ إلى عام ١٩١٤ ، وعاصمتها آبيا في أغسطس ١٩١٤ ، بدأت نهاية احتلال ساموا الألمانية على يد قوة استكشافية من نيوزيلندا . حكمت نيوزيلندا الجزر من عام ١٩٢٠ حتى استقلال ساموا في عام ١٩٦٢ . خضعت البلاد لنضال من أجل الاستقلال السياسي في أوائل القرن العشرين ، تم تنظيمه تحت رعاية حركة ماو الوطنية . خلال هذه الفترة ، كانت شوارع آبيا مسرحًا لاحتجاجات ومسيرات سلمية ، تم خلالها اعتقال العديد من مواطني ساموا .

قتلت الشرطة النيوزيلندية زعيم القبيلة الأعلى توبوا تاماسيسي ليلو في خلال تجمع سلمي لماو في المدينة في (٢٨ ديسمبر ١٩٢٩) فيما أصبح يعرف باسم «السبت الأسود» .

▼ الاقتصاد :

آبيا هي المقر الرئيسي لشركة Talofa Airways و Samoa Airways و Samoa Air Gray Investment Group والتي تمتلك أيضًا أول بنك وطني خاص في ساموا ، مع مجموعة Samoa Artisan Water Company Ltd و Apia Bottling Company Ltd & كساهمين ، تمتلك Gray Investment العديد من الاستثمارات العقارية التجارية والسكنية في جميع أنحاء ساموا ونيوزيلندا .

٣٠٪ من الشركات في وسط مدينة آبيا مملوكة لعائلة واحدة من شرق آسيا ، عشرة في المائة من الأعمال التجارية في وسط المدينة مملوكة لأوروبيين ، في حين أن ٦٠٪ الأخرى مملوكة للمجتمع المحلي . يقع مطار فالويلو الدولي على بعد ٤٠ دقيقة بالسيارة غرب المدينة ، وهناك عدد من شركات الطيران المحلية مثل الخطوط الجوية البولينية وخطوط تالوفا الجوية .

يوحد في آبيا عدد من المؤسسات التعليمية للمراحل الابتدائية والثانوية والجامعية مثل:

- جامعة ساموا الوطنية .
- جامعة جنوب المحيط الهادئ .
- جامعة الطب أوقيانوسيا .

Apolu

Savaii
79 km

1:00
00:30

■ كيفية الوصول من ابولو للمحافظات الرئيسية :

■ التعداد السكاني لمحافظة ابولو :

حسب آخر احصاء سكاني يبلغ عدد سكان المحافظة (١٤٥٠٠٠) نسمة ، ما يمثل نسبة (٧٣,٩%) من إجمالي عدد السكان الكلي لجزر ساموا وهو (١٩٥٩٧٩) نسمة .

■ المسلمون في المحافظة :

يتواجد المسلمون في مسجد مريم.



سافاي Savaii



سافاي هي أكبر جزيرة (تبلغ مساحتها ١٦٩٤ كم^٢) وأعلى نقطة في الجزيرة في جبل سيليسيلي حيث يبلغ ارتفاعه ١٨٥٨ متر ، تعد الجزيرة أيضًا سادس أكبر جزيرة في بولينيزيا ، بعد الجزر الرئيسية الثلاث لنيوزيلندا وجزر هاواي في هاواي وماوي.

يشير السامويون أحيانًا إلى جزيرة سافاي بالسلفاي: هذا هو اسمها الكلاسيكي الساموي ، ويستخدم في

المخاطبات الرسمية ، يسكن الجزيرة حوالي ٥٤٠٣٨ نسمة .

تعتبر الجزيرة أكبر بركان درعي في جنوب المحيط الهادئ. كانت أحدث انفجاراته في أوائل القرن العشرين. تضم منطقتها الوسطى غابات سافاي المطيرة ، والتي تمتد على مساحة ٧٢٦٩٩ هكتارًا (٧٢٧ كم^٢) ، وهي أكبر غابة مطيرة في بولينيزيا ، تنتشر فيها أكثر من ١٠٠ حفرة بركانية وتحتوي على معظم الأنواع الأصلية من النباتات والحيوانات في ساموا ، مما يجعلها واحدة من أكثر مناطق الحماية أهمية على مستوى العالم.



Large stone Methodist church, Satupaitea, Samoa

يعيش الناس على زراعة المحاصيل من القلقاس ، والكاكاو كوكو ، وجوز الهند بوبو ، واليامس بالاي ، وافا ، والفواكه والخضراوات بالإضافة إلى نباتات محلية أخرى مثل الباندانوس .

توجد كنيسة في كل قرية ، معظمها من الطوائف المسيحية المختلفة. يوم الأحد هو يوم مقدس ويوم راحة حيث أن ٩٨٪ من سكان ساموا يعتبرون أنفسهم متدينين. الأحد الأبيض

هو أحد أهم أيام السنة في ساموا وفيه يعامل الأطفال باهتمام خاص من قبل أسرهم ومجتمعهم. في عام ١٩٠٨ ، بدأت حركة المقاومة للحكم الاستعماري «ماو أبول» ، في سافاي والتي نمت لتصبح

حركة ماو الوطنية ومثلت السلطة التقليدية ضد الإدارة الألمانية لساموا.

وترتبط السلطة التقليدية بمجلس الزعماء (fono o matai) في كل قرية. ينفذ fono o matai «قانون القرية» والحكم الاجتماعي السياسي على أساس سلطته التقليدية. معظم الماتاي هم من الذكور ، ومع ذلك ، فإن النساء في كل قرية لهن أيضًا صوت في الشؤون المنزلية من خلال لجان المرأة.

تقع مكاتب الإدارة الحكومية الرئيسية في Malo on



Samoa ferry Fotu o Samoa



Savaii في قرية Tuasivi ، على بعد ١٠ دقائق شمال محطة العبارات والسوق في Salelologa . يوجد



Samoa meeting house

مستشفى محلي ومركز شرطة ومكتب بريد ومقار محاكم في تواسيفي .

أصبح فالواي كولوني ، ماتاي ورجل أعمال من فيسالالا ، في الطرف الغربي من الجزيرة ، رئيس وزراء ساموا مرتين في الثمانينيات .

يوجد في ساموا ١١ منطقة سياسية ٦ منها في جزيرة Savai'i وهي - Fa'asaleleaga و Gaga'emauga و Vaisigano و Satupa'itea و Palauli و Gaga'ifomauga .

Salelologa هو الميناء الرئيسي ، ويقع في الطرف

الشرقي من الجزيرة حيث تقع محطة العبارات بين الجزر. تعمل عبّارة الركاب والمركبات العادية سبعة أيام في الأسبوع في مضيق أبوليفا بين ساليلوفا وموليفانوا وارفا في أبولولو. تستغرق الرحلة حوالي ٩٠ دقيقة. العبارات تعمل فقط خلال النهار.

مطار موتا هو مهبط طائرات صغير مع مرافق أساسية يقع على بعد ١٠ دقائق جنوب محطة عبارات ساليلوفا Salelologa. تعمل الرحلات بين مهبط طائرات Maota و Asau ومطار Faleolo الدولي في Upolu. تستغرق الرحلات الجوية بين الجزر حوالي ٣٠ دقيقة . المطار الثاني هو مطار أساو وهو مهبط للطائرات يقع في الطرف الشمالي الغربي من الجزيرة والذي يخدم بشكل رئيسي الرحلات الجوية المستأجرة .

المستشفى الرئيسي في سافاي هو مستشفى ماليتوا تانومافيلي والمستشفى الثاني يقع في قرية تواسيفي ، وهناك مستشفى آخر في منطقة سافوتو على الساحل الشمالي الأوسط .

▼ آخر نقطة تغرب عليها الشمس :

تقع قرية Falealupo في أقصى نقطة في الغرب من Savai'i ، على بعد ٢٠ ميلاً (٣٢ كم) من خط التاريخ. يمكن القول أن هذه القرية هي آخر مكان في العالم يرى غروب الشمس ، Falealupo كان موقع احتفالات الألفية ٢٠٠٠ وذكرت بي بي سي أنه «آخر مكان على وجه الأرض يدخل الألفية الجديدة .

▼ التعليم :

بالنسبة للتعليم مثل بقية البلاد ، فإن نظام التعليم في Savai'i هو في الغالب تعليم

حكومي يغطي التعليم الابتدائي والثانوي في القرى. التعليم في ساموا إلزامي للأطفال الذين تتراوح أعمارهم بين ٥ سنوات و ١٤ سنة أو حتى إتمام السنة الثامنة .



- التعليم الابتدائي - الصفوف ١-٨ (٨ سنوات)
 - التعليم الثانوي - الصفوف ٩-١٣ (٥ سنوات)
- يتم تحديد الالتحاق بالتعليم الثانوي من خلال الامتحان الوطني في السنة الثامنة. يمكن لأفضل المتفوقين في المدارس الحكومية الالتحاق بكلية ساموا في جزيرة أبولو ويعتبر التعليم مسؤولية مشتركة بين الحكومة والقرى ، ويحكمها على المستوى المحلي ماتاي.

■ كيفية الوصول من ابولو إلى سافاي :

تبعد محافظة سافاي عن ابولو مسافة ٧٩ كم وللحصول على تفاصيل الوصول مسح رمز (QR) الموجود على الخارطة .



■ كيفية الوصول من سافاي للمحافظات الرئيسية :

■ التعداد السكاني لمحافظة سافاي :

حسب آخر احصاء سكاني يبلغ عدد سكان المحافظة (٥٤٠٣٨) نسمة ، ما يمثل نسبة (٢٧,٥%) من إجمالي عدد السكان الكلي لجزر ساموا وهو (١٩٥٩٧٩) نسمة .

■ المسلمون في المحافظة :

في انتظار من ينال شرف إبلاغهم بالرسالة المحمدية .

■ المعطيات المتوفرة على أرض الواقع :

- ١ . محمد ستانلي قائد المسلمين في ساموا .
- ٢ . المسلمون منظمون تحت جهة مسجلة رسميا .
- ٣ . لا توجد معلومات دقيقة عن عدد المسلمين ومؤهلاتهم .
- ٤ . وجود دعاة من المذهب القادياني والشيوعي .



■ للتواصل مع ممثلي الجزر :

● رابطة مسلمي فيجي

① المكتب : +679-338-4566

① حفيظ الدين : +679-992-1786

① شميم علي : +679-924-6379

www.fjjimuslimleague.org 📄

fjjimuslim@connect.com.fj ✉

● الوقف الخيري للتنمية والتعليم بالباسيفيك أستراليا / نيوزيلندا ، (محمد الرقاد)

① أستراليا : +61-482-623-089


① نيوزيلندا : +64-221-269-419

mragad@hotmail.com ✉



جزيرة بالو

Palau Island





معلومات عامة عن الجزيرة



الاسم باللغة الانجليزية: Replubic of Palau

الموقع: مجموعة من اربخيل من الجزر تقع ٨٠٠ كلم جنوب شرق الفلبين في المحيط الهادئ وتتكون من حوالي ٣٤٠ جزيرة .

العاصمة: ميلكيوك - Melekeok .

السكان: ١٧٦٦١ نسمة.

اللغات: اللغة الانجليزية واللغة البالاوية.

الدين: الغالبية العظمى يدينون بالمسيحية الكاثوليكية ويوجد نسبة ضئيلة من المسلمين .

المناخ: مداري وموسم الامطار يكون بين شهري مايو ونوفمبر حيث ترتفع نسبة الرطوبة في هذه

الاشهر الى حدود نسبة

٨٠٪ وبوجه عام يعرف

الطقس في بالاو بتقلبه .

نظام الحكم:

نظام حكم ديموقراطي

جمهوري يعتمد على

انتخاب الرئيس مباشرة .

التوقيت:

٩ ساعات اضافية عن

جرينتش .

المعلومات الاقتصادية:

تعتمد الجزيرة في

اقتصادها على السياحة

بالدرجة الاولى حيث

يزورها العديد من السائحين لما تحتويه المنطقة من مناظر جميلة ولوجود شعب مرجانية رائعة فيها

، ساعدت السياحة في رفع الدخل للفرد في بالاو حيث يصل حاليا إلى ضعفي دخل الفرد في الفلبين

وولايات ماكرونيزيا المتحدة ، يلي السياحة كدخل وطني كل من الزراعة وصيد الاسماك بالإضافة

الى المساعدات الأمريكية السنوية المقدمة للجزيرة .

المخاطر العامة بالجزيرة:

المخاطر الطبيعية: موسم أعاصير عاتية تسمى التايفون من شهر يونيو وحتى ديسمبر .

مخاطر ترسيم الحدود: ما زالت عمليات ترسيم الحدود بين الفلبين واندونيسيا تحت الاجراء

وتجري عليها مفاوضات مطولة .

التعليم في الجزيرة: مستوى التعليم جيد نسبيا وتحتل المركز السابع عشر عالميا في المصروفات

المخصصة من الناتج القومي للتعليم ، تبلغ نسب القادرين على القراءة والكتابة نسبة ٩٢٪ من

السكان.

Name	Abbr.	Area A-L (km ²)	Population	Population	Population	Population	Population
			Census (C) 1990-04-01	Census (C) 1995-09-09	Census (C) 2000-04-15	Census (C) 2005-04-01	Census (C) 2015-04-13
Aimeliik	AIM	52	439	419	272	270	334
Airai	AIR	44	1,234	1,481	2,104	2,723	2,455
Angaur	ANG	8	206	193	188	320	119
Hatohobei	HAT	3	22	51	23	44	25
Kayangel	KAY	3	137	124	138	188	54
Koror (incl. Rock Islands / Chelbacheb)	KOR	65	10,501	12,299	13,303	12,676	11,444
Melekeok	MEL	28	244	261	239	391	277
Ngaraard	NGD	36	310	421	638	581	413
Ngarchelong	NGL	41	354	253	267	488	316
Ngardmau	NGM	10	149	162	286	166	185
Ngaremlengui	NGR	47	281	281	221	317	350
Ngatpang	NGP	65	62	221	367	464	282
Ngchesar	NGC	47	287	228	280	254	291
Ngiwal	NGI	26	234	176	193	223	282
Peleliu	PEL	13	601	575	571	702	484
Sonsorol	SON	3	61	80	39	100	40
Palau	PLW	488	15,122	17,225	19,129	19,907	17,661

جدول توضيحي لأعداد سكان الجزيرة والمحافظات التابعة لها خلال أعوام محددة

كيفية الوصول : يوجد مطار واحد في العاصمة يستقبل الرحلات الدولية ، يعتبر ايضا الميناء في



مدينة كورور اكبر الموانئ البحرية للجزيرة .
المسلمون في بالاو : يوجد ببالاو ما يقارب ١٠٠٠ مسلم من البنغال ولديهم مسجداً بالأرخبيل احدهما بأكبر المدن وهي مدينة كورور ، مؤخرًا تم السماح لبعض المسلمين الايغور المحتجزين في معسكر جوانتنامو بالانتقال الى الأرخبيل .
 المسلمون البنغلاديشيون قاموا بتأسيس جمعية محلية إسمها جمعية البنغلاديشيين والمجتمع المسلم .

و قاموا بتنظيم العديد من الفعاليات ويرأس الجمعية علاء الدين الأزاد ونائبه أكرم خان ، تم في عام ٢٠١٩ م توقيع اتفاقية التبادل الدبلوماسي بين بنغلاديش وبالاو بحضور رئيس بالاو ووزير خارجية بنغلاديش .



BAMC donated food items to prison



A Muslim from Palau seen after the Friday prayer





المحافظات الرئيسية بجزيرة بالاو



- ١- بابيلداوب (Babelaob)
- ٢- كورور (Koror)
- ٣- سونسورل (Sonsorol)
- ٤- هاتوبي (Hatohobei)
- ٥- أنغور (Angaur)
- ٦- بيليلو (Peleliu)

١ بابيلداوب Babeldaob

تعتبر جزيرة بابيلداوب أكبر جزيرة في بالاو و أكبر جزيرة في منطقة ماكرونيزيا ، وعاصمة بالاو هي غيرلمد Ngerulmud في محافظة ميليكوك Melekeok .



Mount Ngerchelchuus

تعتبر جزيرة بابيلداوب واحدة من اكثر الجزر المتطورة في المحيط الهادئ وتبلغ مساحة الجزيرة ٢٣٣١ كم وتمثل الجزيرة ٧١٪ من اجمالي مساحة جمهورية بالاو ويسكنها ٦٠٠٠ نسمة ويمثلون ٣٠٪ من اجمالي سكان بالاو .

تقع جزيرة بابيلداوبشمال جزيرة كورور وفي الجزء الجنوبي من الجزيرة تقع محافظة آراي وبها المطار الرئيسي للجزيرة وهناك جسر يربط بين جزيرة بابيلداوب و جزيرة كورور .

تعتبر جزيرة بابيلداوب جزيرة جبلية على عكس أغلب جزر بالاو وبها أعلى نقطة في بالاو ويبلغ ارتفاعها ٢٤٢م عن سطح البحر في جبل قورشلشس .

من بين ١٦ محافظة تضمها بالاو هناك ١٠ محافظات في جزيرة بابيلداوب وهي كالتالي :



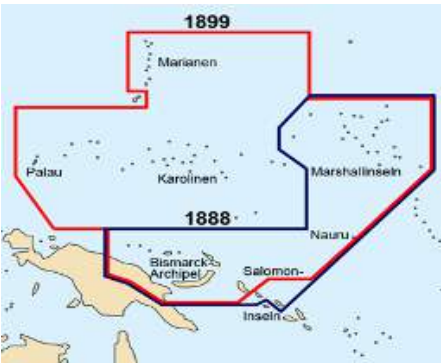
الحكومة الادارية والقضاء



مبنى البرلمان



Babeldaob Bridge



١٨٩٩ and ١٨٨٨ Borders of German New Guinea



١٨٩٩ November ٣ Handover of the Western Carolines on

- Aimeliik
- Airai
- Melekeok
- Ngaraard
- Ngarchelong
- Ngardmau
- Ngatpang
- Ngchesar
- Ngeremlengui
- Ngiwal

▼ أول وصول للأوروبيين :

كان في ١٥٤٣م عندما زارت بعثة استكشافية اسبانية جزيرة بابيلداوب و كورور و بيليليو وفي عام ١٧١٠م وخضعت الجزر الثلاث تحت الاحتلال الاسباني للفترة من ١٦٨٦م الى عام ١٨٩٩م.

ونتيجة للحرب التي وقعت بين اسبانيا وامريكا قامت اسبانيا ببيع مناطق سيطرتها في الجزر الى المانيا ومن ضمنها الجزر التابعة لبالاو مقابل ١٧ مليون مارك ذهبي واصبحت المنطقة يطلق عليها نيو غينيا الالمانية .

خلال الحرب العالمية الثانية سيطرت القوات اليابانية على كل الجزر الخاضعة لألمانيا وكان لها قاعدة رئيسية في بابيلداوب وبعد ذلك خضعت لقوات الحلفاء بقيادة امريكا

كورور كانت عاصمة بالاو وهي اكبر مدينة من حيث عدد السكان إلا أنه حدث تغيير وتم اعتماد نغيرولمود كعاصمة لبالاو وهي اصغر عاصمة في العالم في اللغة المحلية تعني كلمة نغيرولمود مكان الطين المخمر .

قرر دستور بالاو إنشاء عاصمة للدولة خلال عشر سنوات من بدء التطبيق الفعلي للدستور وفي عام ١٩٨٦م بدأت أعمال انشاء العاصمة في نغيرولمود وخلال هذه الفترة تم تحديد مدينة كورور كعاصمة مؤقتة .



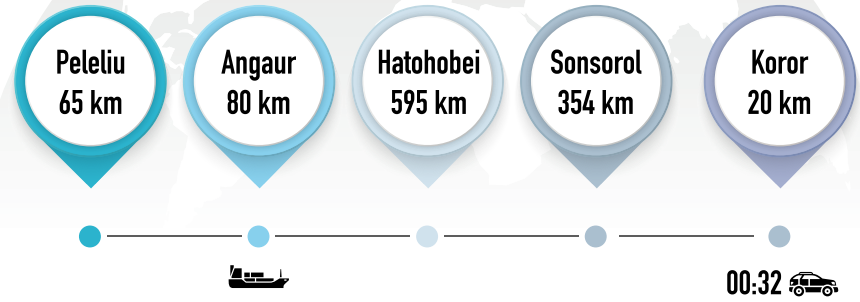
■ كيفية الوصول من فيجي إلى بابيلداوب :

تبعد جزيرة بابيلداوب مسافة ٥,٦١٨,٨١ كم ويمكن الوصول إليها بالطائرة وللحصول على تفاصيل الوصول وأسعار التذاكر مسح رمز (QR) الموجود على الخريطة .

■ كيفية الوصول من بابيلداوب للمحافظات

الرئيسية :

Babelaob



■ التعداد السكاني لمحافظة بابيلداوب :

حسب آخر إحصاء سكاني يبلغ عدد سكان المحافظة (٦,٠٠٠) نسمة ، ما يمثل نسبة (٣٣,٩%) من إجمالي عدد السكان الكلي لجزيرة بالاو وهو (١٧,٦٦١) نسمة .

■ المسلمون في المحافظة :

في انتظار من ينال شرف إبلاغهم بالرسالة المحمدية .

كورور Koror



كورور تعتبر المركز التجاري لبالاو وتتكون هذه المحافظة من عدد من الجزر ، ويبلغ عدد سكان المحافظة ١١٤٤٤ نسمة وهو ما يمثل ٦٥% من إجمالي سكان بالاو مدينة وكورور تعتبر العاصمة المؤقتة لبالاو وتقع في جزيرة بالاو وفي السابع من اكتوبر ٢٠٠٦ انتقلت العاصمة منها الى نغيرولمود .

أول وصول للأوروبيين :

في جزيرة كورور عام ١٥٤٣م خلال الرحلة الاستكشافية الاسبانية تبعها رحلة اخرى في عام ١٧١٠م وبعدها بسنتين كانت الرحلة الاسبانية الثالثة . ترتبط جزيرة كورور بثلاث جزر أخرى هي:

- Babeldaob
- Malakal
- Ngerekebesang

يعتمد الاقتصاد في بالاو على الدخل الناتج من قطاع السياحة وتعتبر مدينة كورور من

اهم المدن السياحية لما تحتوية من تنوع سياحي كبير و تطور عمراني مميز بالاضافة الى وجود اكبر مركز ابحات للدلافين والذي يوفر امكانية السباحة مع الدلافين المدربة.

في عام ٢٠١٥م بلغ عدد سكان بالاو ١٧٦٦١ نسمة منهم ١١٤٤٤ نسمة في كورور ما يمثل ٦٥% وايضا يوجد في كورور المركز الرئيسي لخطوط طيران بيلاو ، توجد في كورور العديد من المدارس الحكومية مثل مدرسة بالاو الثانوية .

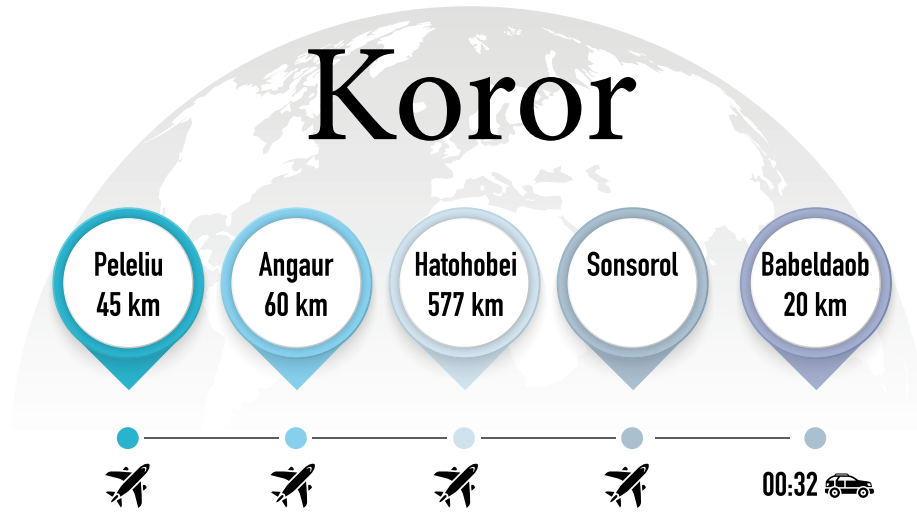


Palau High School

■ كيفية الوصول من مطار محافظة بابيلداوب إلى كورور :

تبعد كورور عن المطار في بابيلداوب مسافة ٢٠ كم وللحصول على تفاصيل الوصول وأسعار التذاكر امسح الرمز (QR) الموجود على الخريطة .

■ كيفية الوصول من كورور للمحافظات الرئيسية :



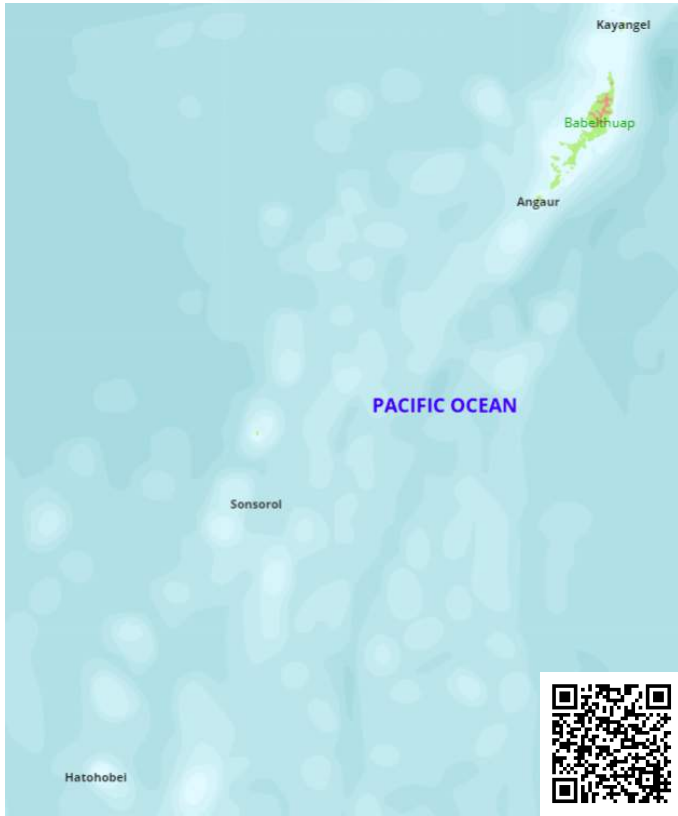
■ التعداد السكاني لمحافظة كورور :

حسب آخر إحصاء سكاني يبلغ عدد سكان المحافظة (١١,٤٤٤) نسمة، ما يمثل نسبة (٦٤,٧%) من إجمالي عدد السكان الكلي لجزيرة بالاو وهو (١٧,٦٦١) نسمة.

■ المسلمون في المحافظة :

في انتظار من ينال شرف إبلاغهم بالرسالة المحمدية .





٣ سونسورول Sonsorol

تعتبر محافظة سونسورول واحدة من ١٦ محافظة لبالاو و مركز المحافظة في دونغوسارو في الجزيرة ، اللغات المتحدث بها في المحافظة . تعتبر جزيرة سونسورول الجزيرة الرئيسية . ويبلغ طولها ٢كم وعرضها ٨٩٠م وهي عاصمة المحافظة والجزيرة تتميز باشجار جوز الهند .

▼ أول وصول للأوروبيين :

وتعتبر جزيرة سونسورول أول جزيرة في بالاو زارها الاوروبيون عام ١٥٢٢ عن طريق البحارة الاسبان ، في عام ٢٠١٢م عانت الجزيرة من الاعاصير وتم اخلاء سكان المحافظة الى العاصمة كورور حيث تم اخلاء ٢٧ شخصاً من سونسورول و ١٩ شخصاً من بولو آنا و ٢ من ميرير وبعد عدة أشهر سمحت الحكومة بالعودة الى جزيرة سونسورول فقط وعاد ٤٢ شخصاً إليها .

تقسم المحافظة الى اربع بلديات وكل بلدية هي عبارة عن جزيرة وهي :

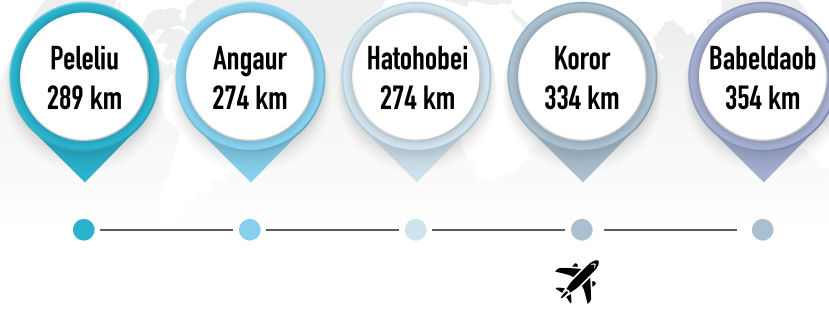
No.	Municipality (Island)	Village (or Former)	Area (km ²)	Population census 2015	Coordinate
1	Fanna	-	0.48	0	"09'21°05N "32'13°132E
2	Sonsorol	Dongosaru	1.31	40	"28'19°05N "16'13°132E
3	Pulo Anna	-	0.42	0	"34'39°04N "49'57°131E
4	Merir	-	0.91	0	"27'19°04N "37'18°132E

■ كيفية الوصول من العاصمة إلى سونسورول :

تبعد محافظة سونسورول عن محافظة بابيلداوب مسافة ٣٥٤كم ويمكن الوصول إليها بالطائرة وللحصول على تفاصيل الوصول وأسعار التذاكر امسح الرمز (QR) الموجود على الخريطة .

■ كيفية الوصول من سونسرول للمحافظات الرئيسية :

Sonsorol



■ التعداد السكاني لمحافظة سونسرول :

حسب آخر إحصاء سكاني يبلغ عدد سكان المحافظة (٤٠) نسمة ، ما يمثل نسبة (٠,٢%) من إجمالي عدد السكان الكلي لجزيرة بالاو وهو (١٧,٦٦١) نسمة .

■ المسلمون في المحافظة :

في انتظار من ينال شرف إبلاغهم بالرسالة المحمدية .



Helen Island



١٩٧١ ,A bai on Tobi Island

٤ هاتوبي Hatohobei

محافظة توبي أو هاتوبي أو توبيان هي المحافظة الجنوبية من محافظات بالاو ١٦ وتتكون من جزيرة توبي وريف هيلين وتبلغ مساحة المحافظة ٠,٨٨ كم^٢ ويسكنها ٤٠ شخصاً واللغات المتحدث بها هي الانجليزية و توبيان و سونسورليس وهي اللغة الرسمية للمحافظة .

تعتبر جزيرة توبي الجزيرة الرئيسية في المحافظة و اغلب سكان المحافظة بها و اعلى نقطة في الجزيرة ترتفع عن سطح البحر ب ٦ أمتار و أغلب المناطق الاخرى ترتفع ب ٣ أمتار ، يوجد مدرسة ابتدائية في المحافظة تتبع وزارة التعليم أما المدرسة الثانوية فتوجد في العاصمة فقط .

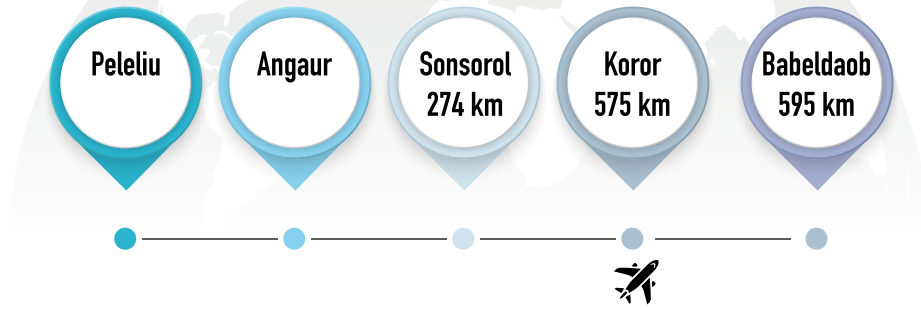


■ كيفية الوصول من العاصمة إلى هاتوبي :

تبعد محافظة هاتوبي عن العاصمة مسافة ٥٩٥ كم ويمكن الوصول إليها بالطائرة وللحصول على تفاصيل الوصول وأسعار التذاكر امسح رمز (QR) الموجود على الخريطة.

■ كيفية الوصول من هاتوبي للمحافظات الرئيسية :

Hatohobei



■ التعداد السكاني لمحافظة هاتوبي :

يبلغ عدد سكان المحافظة حسب آخر إحصاء سكاني (٢٥) نسمة ، ما يمثل نسبة (٠,١%) من إجمالي عدد السكان الكلي لجزيرة بالاو وهو (١٧,٦٦١) نسمة.

■ المسلمون في المحافظة :

في انتظار من ينال شرف إبلاغهم بالرسالة المحمدية .



0 انغور Angaur

محافظة جزيرة انغور هي احدى جزر بالاو وتبلغ مساحة الجزيرة ٨ كم^٢ ويسكنها حوالي ١٣٠ نسمة وعاصمة المحافظة هي قرية Ngeremasch على الشاطئ الغربي للجزيرة وفي الجهة المقابلة على الساحل الشرقي تقع قرية Rois .

▼ أول وصول للأوروبيين :

أول زيارة للجزيرة من قبل الغربيين كانت في عام ١٥٤٣م قام بها المستكشف الاسباني Ruy López de Villalobos بعد تلك الزيارة كانت هناك زيارات أخرى مدنية وعسكرية من قبل الاسبان .

خلال فترة سيطرة المانيا على جزيرة انغور (١٩٥٤-١٩٥٩) تم استخراج الفوسفات من

الجزيرة وبعدهم من قبل اليابانيين ثم الامريكان ، في خلال الحرب العالمية الثانية وقعت معركة كبيرة في الجزيرة (معركة انغور) بين قوات الحلفاء و اليابان وانتشرت جثث الجنود الامريكين واليابانيين على الجزيرة .

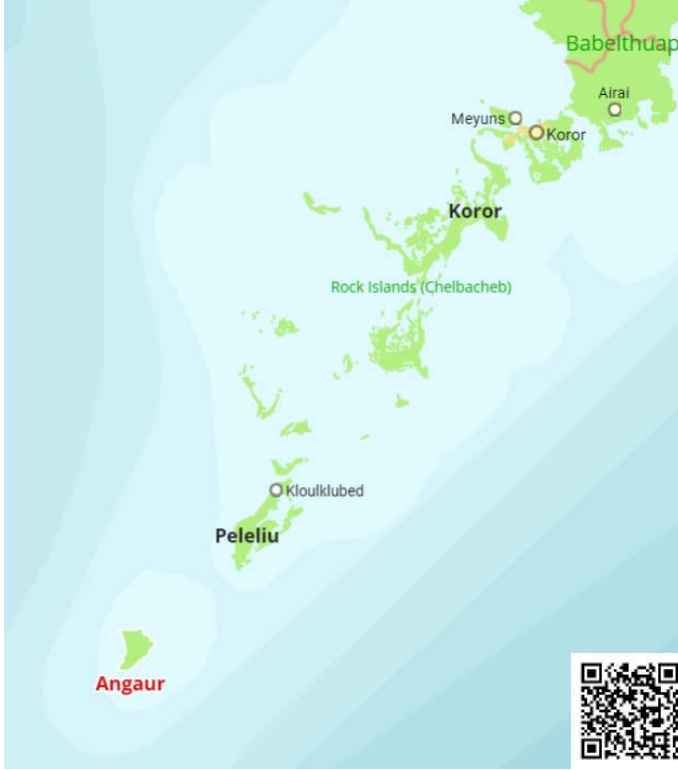
وتقع جزيرة انغور في جنوب غرب جزيرة بيليلو وتتميز الجزيرة برياضة ركوب الامواج وهناك رحلات لطيران بيلاو و الشاطئ الشرقي يتميز بانه رملي مع بعض الصخور بينما الجانب الغربي عبارة عن مياه ضحلة و به ميناء صغير

اللغات الرسمية في الجزيرة هي البلاوين و الانجليزية و اليابانية إلا أنه لا يوجد متحدثين باليابانية في الجزيرة حاليا و اللغات المتداولة هي اللغة المحلية والانجليزية .

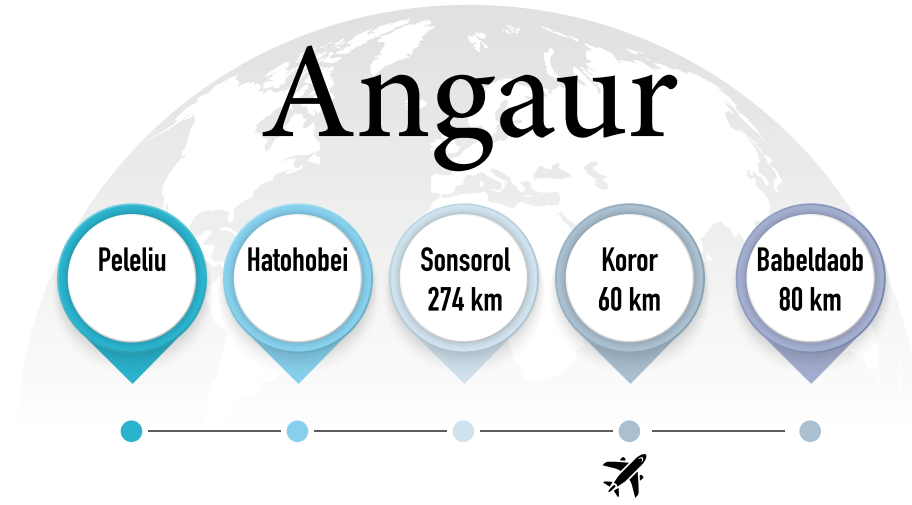
بالنسبة للتعليم فتوجد مدرسة ابتدائية في الجزيرة تديرها وزارة التعليم لكن على الطلاب الذهاب الى العاصمة المؤقتة كورور لإكمال تعليمهم الثانوي حيث إنها المدرسة الثانوية الوحيدة في بالاو .

■ كيفية الوصول من العاصمة إلى أنغور :

تبعد محافظة أنغور عن محافظة بايلداوب مسافة ٨٠ كم ويمكن الوصول إليها بالطائرة وللحصول على تفاصيل الوصول وأسعار التذاكر مسح رمز (QR) الموجود على الخريطة.



■ كيفية الوصول من أنغور للمحافظات الرئيسية :



■ التعداد السكاني لمحافظة أنغور :

يبلغ عدد سكان المحافظة حسب آخر إحصاء سكاني (١١٩) نسمة ، ما يمثل نسبة (٠,٦%) من إجمالي عدد السكان الكلي لجزيرة بالاو وهو (١٧,٦٦١) نسمة .

■ المسلمون في المحافظة :

في انتظار من ينال شرف إبلاغهم بالرسالة المحمدية .





٦ بيليلو Peleliu



تعتبر محافظة بيليلو واحدة من محافظات بالاو وتبلغ مساحة المحافظة ١٣ كم^٢ ويسكنها حوالي ٥٧١ نسمة ومعظم سكان المحافظة يسكنون في قرية Klouklubed وهي عاصمة المحافظة والتي تقع على الساحل الشمال الشرقي من الجزيرة وايضا هناك ثلاث قرى أخرى في الجزيرة وهي

- Klouklubed (northeast)
- Imelechol (northeast)
- Lademisang (southernmost, in the central part of the island)
- Ongeuidel (northernmost)

▼ أول وصول للأوروبيين :

أول زيارة للجزيرة من قبل الغربيين كانت في عام ١٥٤٣م قام بها المستكشف الاسباني Ruy López de Villalobos


بعد تلك الزيارة كانت هناك زيارات أخرى مدنية وعسكرية من قبل الاسبان. وانتقلت ادارة الجزيرة الى الالمان عام ١٨٩٩م بعد أن قامت اسبانيا ببيع المنطقة بجزرها اليهم أثناء الحرب الامريكية الاسبانية وبعد ذلك انتقلت الادارة الى اليابان عام ١٩١٤م ، خلال الحرب العالمية الثانية دارت معركة عظيمة بين القوات الامريكية و اليابانية وادت هذه الحرب الى قتل اكثر من ٢٠٠٠ جندي امريكي و ١٠٠٠٠ جندي ياباني .

هناك مطار صغير في بيليلو تم إنشاؤه خلال الحرب العالمية الثانية ويستقبل الطائرات الصغيرة وكذلك هناك رحلات بحرية بين الجزر تربط الجزيرة بالعاصمة المؤقتة كورور . بالنسبة للتعليم في المحافظة فهناك مدرسة تحت اشراف وزارة التعليم أما للمرحلة الثانوية فعلى الراغبين في دراسة الثانوية اكمال دراستهم في العاصمة كورور .

■ كيفية الوصول من العاصمة إلى بيليلو :

تبعد محافظة بيليلو عن محافظة بايلداوب مسافة ٦٥ كم ويمكن الوصول إليها بالطائرة وللحصول على تفاصيل الوصول وأسعار التذاكر مسح رمز (QR) الموجود على الخريطة.

■ كيفية الوصول من بيليلو للمحافظات الرئيسية :



■ التعداد السكاني لمحافظة بيليلو :

يبلغ عدد سكان المحافظة حسب آخر إحصاء سكاني (٤٨٤) نسمة، ما يمثل نسبة (٢,٧%) من إجمالي عدد السكان الكلي لجزيرة بالاو وهو (١٧,٦٦١) نسمة .

■ المسلمون في المحافظة :

في انتظار من ينال شرف إبلاغهم بالرسالة المحمدية .

■ المعطيات المتوفرة على أرض الواقع :

- ١ . لا توجد معلومات عن المسجد .
- ٢ . اللغة الرسمية هي الانجليزية .



■ للتواصل مع ممثلي الجزر :

● رابطة مسلمي فيجي

① المكتب : +679-338-4566

① حفيظ الدين : +679-992-1786

① شميم علي : +679-924-6379

www.fjimuslimleague.org 📄

fjimuslim@connect.com.fj ✉

● الوقف الخيري للتنمية والتعليم بالباسيفيك أستراليا / نيوزيلندا ، (محمد الرقاد)

① أستراليا : +61-482-623-089

① نيوزيلندا : +64-221-269-419

mragad@hotmail.com ✉

مصطلحات



- اللغة الجلبترية:** لغة متحدة في جزيرة كاريباتي بشكل رئيسي وايضا في جزر فيجي وجزيرة توفالو وبإجمالي ١٠٣ آلاف متحدث كلغة رئيسية في كاريباتي و ٥٣٠٠ متحدث في فيجي .
- الطائفة البروتستانتية:** احدى طوائف المسيحية الرئيسية والتي لا تؤمن بدور بابا الفاتيكان والتي تأسست في غرب اوروبا وانفصلت عن الكنيسة الكاثوليكية في القرن السادس عشر الميلادي ، تعتبر كل من المانيا ودول شمال اوروبا واستراليا ونيوزيلندا والولايات المتحدة الامريكية وكندا بلدان ذات غالبية بروتستانتية .
- البهائية :** طائفة دينية نشأت على يد فارسي يدعى بهاء الله في القرن التاسع عشر الميلادي وتؤمن هذه الطائفة بأبناء الاديان السماوية فضلا عن شخصيات دينية بوذية وهندوسية مثل كرشنا وبوذا على انهم ايضا انبياء وان اخر الانبياء كان بهاء الله وعلى اسمه تسمت الطائفة .
- الأحمدية:** نشأت هذه الطائفة في القرن التاسع عشر اثناء الحكم الانجليزي لشبة القارة الهندية وعلى يد مرزا غلام احمد والذي ادعى انه مجدد الدين الاسلامي للقرن الرابع عشر الهجري وكذلك المهدي المنتظر .
- ميلانيزيون :** احد الاعراق البشرية ويعتبرون سكان جزر المحيط الهادئ الاصليين .
- أوروبيون :** احد الاعراق البشرية وسكان قارة اوروبا والذين انتشروا في قارات اخرى نتيجة الاستعمار والاستكشافات الجغرافية منذ القرن الخامس عشر الميلادي .
- واليسيون :** السكان المنحدرون من جزر واليس وفوتونا في جنوب المحيط الهادئ والتي تتبع الان ضمن مستعمرات فرنسا في المحيط الهادئ .
- اندونيسيون :** السكان المنحدرون من ارخييل اندونيسيا .
- فيتناميون :** السكان المنحدرون من دولة فيتنام جنوب شرق اسيا .
- الجزائريين المنفيين :** الجزائريون والذين تم نفيهم من قبل فرنسا خارج الجزائر اثناء الحكم الفرنسي للجزائر .
- الكاثوليك :** اكبر الطوائف المسيحية والتي تعطي هالة من القدسية لمريم العذراء بالإضافة الى عيسى عليه السلام ، ايضا يحكم الكنسية الكاثوليكية البابا من الفاتيكان ، تعتبر دول جنوب اوروبا والفلبين ودول امريكا الجنوبية دولا ذات غالبية كاثوليكية .
- لغة الدرهبو :** تعرف ايضا بالديهو وهي لغة محلية في جزر كاليدونيا الجديدة وبعدهد ١٣ الف متحدث كلغة ام .
- ماكرونيزيين :** السكان الاصليين لأرخييل ماكرونيزيا وهي الجزر الصغيرة المنتشرة بمنتصف المحيط الهادئ وشمالا عن ارخييل ميلانيزيا .
- المدارس التبشيرية:** مدارس انشأت من قبل كنائس مسيحية او متدينين مسيحيين وتهدف الى نشر العلوم المختلفة بالإضافة الى علوم اللاهوت المسيحي .
- كوبا:** جزيرة ودولة مستقلة ضمن ارخييل جزر الكاريبي وعلى مقربة من المكسيك والولايات المتحدة الامريكية .



طائفة المورمون : طائفة من طوائف المسيحية الحديثة نسبيا والتي نشأت في القرن التاسع عشر في الولايات المتحدة الامريكية ويؤمن اتباعها بشكل رئيسي بأن رئيس الطائفة جوزيف سميث التقى بالسيد المسيح واطلع على الواح من قوانين الرب ارسلت للسكان الاصليين الامريكيين ولباقي العالم. **شهود الرب:** طائفة مسيحية تؤمن بإيصال تعاليم الكتاب المقدس عن يوم القيامة الى باقي البشرية وان الخلاص الوحيد يكمن في انشاء مملكة الرب على الارض .

RAMSI : قوة سلام مشتركة ارسلت الى جزر سليمان لإخماد الاقتتال المسلح بالجزيرة ويطمح الى ارساء قواعد الاستقرار والديمقراطية بالجزيرة.

لغة البيسلاما : احدى اللغات الرسمية والمحلية لجزيرة فانواتو وخاصة بالعاصمة وبعدد متحدثين يقارب عشرة آلاف متحدث ، اكثر من ٩٥% من لغة البيسلاما مشتق من الانجليزية وما تبقى من النسبة مستعار من اللغة الفرنسية.

نبته الكافا Kava: نبته تنمو في الجزء الغربي من جزر المحيط الهادئ وهي نبته ذات خصائص مهدئة ومسترخية للعضلات وتستخدم كثيرا كمشروب اقل حده من الكحول .

الملاذ الضريبي: تعرف باسم Tax Haven وهي مواقع جذب لأصحاب المال من خلال تقديم خدمات مصرفية دون ضرائب ودون الكشف عن معلومات الارصدة والحساب مما يساعد اصحاب تلك الاموال على تجنب دفع ضرائب اموالهم لحكومات دولهم .

مايكرونيزيا: ارخبيل من الجزر بوسط المحيط الهادئ وتعني الجزر الصغيرة وتقع شمالا عن ارخبيل اخر باسم ميلانيزيا .

لغة المارشال: تعرف ايضا باسم اييون وهي لغة محلية في جزر المارشال ويبلغ عدد متحدثيها قرابة ٤٤ الف متحدث ولها لهجتين غربية تسمى راليك ولهجة شرقية تسمى راتاك .

لغة ميلبا: احدى لغات بابو نيوجينيا وخاصة المناطق الغربية والمرتفعات الغربية وبعدد متحدثين يقارب ١٢٠ الف متحدث.

لغة انجا: اكثر لغات بابو نيوجينيا انتشارا وخاصة في الشرق والمرتفعات الشرقية وبعدد متحدثين يصل الى ربع مليون متحدث.

لغة التوكبيسين: اللغة الرسمية في بابونيوغينيا ويتحدثها ١٢٠ الف كلغة ام واربعة ملايين كلغة تواصل في بابونيوغينيا .

لغة الهيريموتو: احدى اللغات المعترف في بابونيوغينيا ويتحدثها قرابة ١٢٠ الف كلغة تواصل.

ايفانجاليكية: احدى الطرق المسيحية والتي تتبع المذهب البروتستانتي المسيحي لكنها تتميز بالتشديد على نبوءات الكتاب المقدس وخاصة فيما يتعلق بظهور المسيح على الارض وحكمه على الارض كملك لمملكة الرب على الارض ، الكثير من اتباع هذه الطريقة يؤمن بأن استمرار دولة اسرائيل يساعد على ظهور نبوءة المسيح .

ISPNG: رابطة مسلمي بابونيوغينيا والمشتق اختصارا من كلمة Islamic Society of Papua New Guinea

اللغة التونغية: احدى اللغات الرسمية لجزر تونغا ويتحدثها قرابة المائتي الف متحدث.

لغة التشامورو: احدى اعراق جزر المحيط الهادئ والسكان الاصليين لجزر غوام وماريانا ولهم لغة خاصة بهم ويبلغ عددهم قرابة ١٧٧ الف.

اللغة الساموية: احدى لغات جزر المحيط الهادئ التي يتحدثها سكان ارخبيل ساموا بشقيه ساموا الامريكية ودولة ساموا المستقلة ويبلغ تعداد المتحدثين بها ٣٦٠ الف متحدث.

RISEAP : منظمة اسلامية خيرية مسمى مجلس الدعوة الاسلامية في جنوب شرق اسيا والمحيط الهادئ ومركزها في كوالالمبور بماليزيا .

وقف ذكرى رشيد: منظمة خيرية اسلامية تركز جهودها في التعليم والدعوة والتدريب وأنشئت المنظمة في عام ٢٠٠٦ م وذلك تخليدا لذكرى الشيخ عبد الرحيم رشيد ومقرها مدينة اوكلاند بنيوزلاندا .
اللغة البالاوية: لغة منتشرة في جزيرة بالاو وغوام وجزر ماريانا الشمالية ويبلغ المتحدثون بها ١٩ الف متحدث.

المسلمين الايغور: هم مسلمو اقليم تركستان الشرقية التاريخي والذي يخضع حاليا للسيادة الصينية تحت الحكم الذاتي ويشكل المسلمون فيه الغالبية العظمى .

اللغة الناورونية: لغة يتحدث بها سكان جزيرة ناورو ويبلغ عددهم ٦ آلاف نسمة .
نبات القنب : نبات القنب هو نبات يستخدم في صناعة العديد من الادوية فضلا عن استخدامه في صناعة بعض مركبات المخدرات ويعرف باسم الحشيش.

امواج التسونامي: التسونامي مصطلح ياباني يعني الامواج العاتية والضحمة والتي تحدث بعد الاهتزازات الارضية العنيفة في قاع المحيط مما يتسبب في تحرك القشرة الارضية وتكوين امواج ضخمة بارتفاع قد يتجاوز مئات الامتار وتضرب السواحل مخلفة اضرار هائلة ، في كثير من الاحيان تكون الاضرار المترتبة عن التسونامي اكبر بكثير من اضرار الزلزال نفسه كما حدث في زلزال اليابان ٢٠١١ م .

الكومونويلث : رابطة انشئت بهدف ربط الدول المستقلة والتي تجمعها من بريطانيا رابطة اللغة والتاريخ وتتكون في الغالب من المستعمرات السابقة لبريطانيا والتي استقلت في القرن الماضي وتنشط حاليا في التعاون الاقتصادي وفي تنظيم المحافل الرياضية بين اعضاء الرابطة .

انجومان هدايت الاسلام :

اول تنظيم يظهر لمسلمي فيجي في عام ١٩١٥ م في ناسوري ، El Islam Anjuman Is hedait
عصبة مسلمي فيجي : تم انشائها في ٣١ اكتوبر عام ١٩٢٦ م وانتشرت فروعها في كافة انحاء جزر فيجي لمحاربة التبشير الهندوسي لأريا ساماج ، حاليا تعتبر اكبر تنظيم للمسلمين في جزر المحيط الهادئ .



المصادر والمراجع



▼ مواقع على شبكة الإنترنت :



مؤسسة داون للطباعة
والنشر



موقع الطائفة
الأحمدية في توفالو



فيديو الإسلام في
الجزر المنسية



الرابطة الثقافية
الماليزية التركية



المسافات وطرق الوصول



جمعية مسلمي
بابوانيوغينيا



جمعية مسلمي غوام



موقع مغامرات المحيط
الهادي



موقع المصور
فلاذ سوكن



كتاب الحقائق



موقع سكان المدينة



مسجد بوجانق



مسلم تايمز



الموسوعة الحرة
ويكيديا

▼ جمعيات وأفراد :

- رابطة مسلمي جزر سليمان .
- الشيخ مصطفى حميد الدين إمام مسجد العاصمة في جزر كالدونيا الجديدة .
- رابطة مسلمي فيجي .
- الأخ / محمد جفري ، أحد تجار بابوانيوغينيا وناشط في العمل الدعوي في جزر المحيط الهادئ .
- رابطة مسلمي تونغيا .



٧	جزيرة فيجي
٣٣	جزيرة بابوا نيوجينيا
٥٧	جزيرة تونغا
٧٢	جزر سليمان
٩٥	فانواتو
١١٣	كيريباتي
١٣١	جزر المارشال
١٥٢	جزيرة توفالو
١٦٠	جزيرة ناورو
١٧١	جزيرة مايكرونيزيا
١٨٣	جزيرة كالدونيا الجديدة
١٩٤	جزيرة غوام
٢٠٤	جزيرة ساموا
٢١٥	جزيرة بالاو

PACIFIC ISLANDS



North Pacific Ocean

Kingman Reef (U. S.)
Palmyra Atoll (U. S.)

Howland Island (U. S.)

Baker Island (U. S.)

Jarvis Kiritmati (Christmas)

Gilbert Islands

Phoenix Islands

Kiribati

Malden

Starbuck

Niutao

Funafuti Nukufetau

Tokelau (N. Z.)

Tokelau Islands

Western Samoa Amer. Samoa

Northern Cook Islands

Marquesas Islands

and Futuna

Mata Uta

Samoa Islands

Cook Islands (New Zealand)

Papeete

Tahiti

Levu

Suva

Tonga

Niue (N.Z.)

Tonga Islands

Alofi

Southern Cook Islands

French Polynesia

eva-i-Ra

Nuku'alofa

Avarua

Tabuai Islands

Gambier Islands

Pitcairn (U. K.)

Ducie

Pitcairn

Adamstown

Rapa

(Australia)

Kermadec Islands

South Pacific Ocean

North Island

Gisborne

Wellington

Christchurch

land

Chatham Islands



Tropic of Cancer

Taiwan

Northern Mariana Islands

Wake Island (U. S.)

Marshall Islands

Luzon Strait

Philippines

Mariana Islands

Saipan

Guam Agana

Philippine Sea

Yap

Caroline Islands

Senyavin Islands

Marshall Islands

Federated States of Micronesia

Koror

Palau Islands Palau

Kolonia

Tarawa

Yaren Nauru

Banaba

Asia

Celebes Sea

Celebes

Ceram

Papua New Guinea

New Guinea

Wewak

New Britain

Nanumea

Solomon Islands

Tuvalu

Indonesia

Flores

Sumba

Timor

Arafura Sea

Dolak

Torres Strait

Daru

Port Moresby

Solomon Sea

Honiara

Guadalcanal

Santa Cruz Islands

Wallis

Ure and Cartier Islands

Timor Sea

Darwin

Gulf of Carpentaria

Coral Sea

Vanuatu

New Caledonia

Port-Vila Viti I

Daly Waters

Cairns

Coral Islands (Australia)

New Caledonia

Noumea

Australia

Wyndham

Tennant Creek

Mount Isa

Townsville

Rockhampton

Alice Springs

Quilpie

Brisbane

Kingston Norfolk Island

aldton

Australia

Kalgoorlie

Broken Hill

Lord Howe Island

Perth

Esperance

Whyalla

Adelaide

Canberra

Sydney

Great Australian Bight

Melbourne

Tasman Sea

Auckland

New Plymouth

Tasmania

Launceston

Hobart

Greymouth

Chris

New Zealand South Is

Indian Ocean

Pacific Islands

فيديو تعريفى

